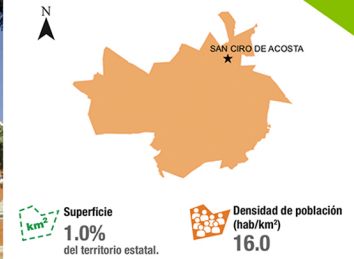




# San Ciró de Acosta




En la época colonial este territorio pertenecía a la hacienda de Amoladeras que perteneció a la jurisdicción de Rioverde; en el siglo XIX tuvo fundación como «Villa de San Ciró de Albercas» y en 1853 por decreto se declaró Villa bajo la denominación de «Villa de San Ciró». Después fue colonia militar por lo que actualmente se llama «San Ciró de Acosta» en honor del revolucionario general Miguel M. Acosta que tomó posesión de este pueblo en abril de 1911 constituyéndose este hecho como uno de los primeros triunfos de la Revolución en el Estado.

Se encuentra localizado en la zona centro-sur del estado, en la zona media, y limita al sureste con Querétaro y al sur con el estado de Guanajuato. El extremo sur del municipio se encuentra forma parte de la Sierra Gorda.

El municipio cuenta con el templo de San Ciró, construido en el siglo XVII, y alberga un cuadro al óleo con su imagen que data de 1852.



En el municipio se encuentra el antiguo Volcán San Rafael o Xalapasco La Joya a 1500 msnm desde donde se puede apreciar la laguna Topilejo de uso agrícola.



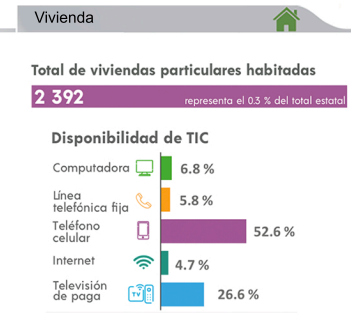
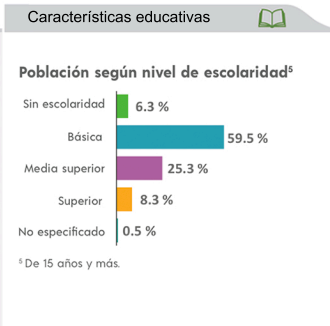
Existen ruinas arqueológicas como La Soledad o «La Ciudad Muerta de la Sierra Gorda», también las de San Francisco, La Pitahaya y La Laguna.



Existe una variedad de platillos, dentro de los cuales los más representativos son: nopales, pitahayas, elotes, tamales y mole rojo.

**Población San Ciró de Acosta**

<b>Relación hombres-mujeres</b> Existen 100 hombres por cada 100 mujeres.	<b>100.5</b>
<b>Razón de dependencia</b> Existen 64 personas en edad de dependencia por cada 100 en edad productiva.	<b>64.1</b>
<b>Población que habla lengua indígena</b>	<b>81.85 %</b>
<b>Población que no habla español de los hablantes de lengua indígena</b>	<b>4.05 %</b>
<b>Lenguas indígenas más frecuentes</b>	
Huasteco	98.5 %
Náhuatl	1.4 %
<b>Población que se considera afroamericana negra o afrodescendiente</b>	<b>1.16 %</b>



Las fiestas populares se presentan del 22 al 31 de enero y se realiza una Feria Regional con danzas, charreadas, bailes, juegos pirotécnicos y eventos deportivos. Se tiene como tradición celebrar el 12 de diciembre la fiesta religiosa en honor a la Virgen de Guadalupe.

**LUIS CARLOS PEREYRA GOVEA**  
Presidente electo 2021 - 2024

MA. DEL CARMEN TORRES DORADO | Regidora  
J JESÚS MARUM SÁNCHEZ LÓPEZ | Síndico



10, 215 habitantes