



SAN LUIS POTOSÍ, S.L.P.

**Monografías de los
Municipios de México.**

San Luis Potosí.



Coordinación Estatal
para el Fortalecimiento
Institucional de los Municipios



INDICE

1. NOMENCLATURA	4	5.6 Servicios Públicos.....	14
1.1 Denominación.....	4	5.7 Hogares Censales.....	15
1.2 Toponimia.....	4	5.8 Medios de Comunicación.....	15
1.3 Escudo.....	4	5.9 Vías de Comunicación.....	17
2. HISTORIA	4	5.10 Seguridad Pública.....	18
2.1 Reseña Histórica	4	6. ACTIVIDAD ECONÓMICA.....	18
2.2 Personajes Ilustres.....	7	6.1 Principales Sectores, Productos y Servicios.....	18
2.3 Cronología de Hechos Históricos.....	7	6.2 Organismo Operador de Agua Potable.....	20
3. MEDIO FÍSICO.....	7	6.3 Zonas y Parques Industriales.....	20
3.1 Localización.....	7	6.4 Población en los Sectores Económicos.....	20
3.2 Extensión.....	8	7. FONDOS MUNICIPALES.....	22
3.3 Mapa Municipal.....	8	7.1 Fondos Municipales por Concepto de Ramo 33..	22
3.4 Estructura Microrregional del Estado.....	8	7.2 Variación 2011 – 2012.....	22
3.5 Orografía.....	8	7.3 Inversión per cápita 2011.....	22
3.6 Hidrografía.....	8	7.4 Ingresos municipales totales. Periodo 2003-	23
3.7 Clima.....	8	7.5 Inversión Pública Municipal por Sector (Período	23
3.8 Principales Ecosistemas.....	9	7.5 Inversión Pública Municipal por Sector (Período	23
3.9 Características y Uso del Suelo.....	9	7.5 Inversión Pública Municipal por Sector (Período	23
4. PERFIL SOCIODEMOGRÁFICO	9	7.5 Inversión Pública Municipal por Sector (Período	23
4.1 Grupos Étnicos.....	9	8. INDICADORES DE MARGINACIÓN MUNICIPAL	25
4.2 Evolución Demográfica.....	10	8.1 Datos con Fórmula de CONAPO-INEGI 2010 ...	25
4.3 Migración.....	11	8.2 Índice de Marginación.....	26
4.4 Religión.....	11	8.3 Índice de Marginación escala 0 a 100.....	26
5. INFRAESTRUCTURA SOCIAL Y DE COMUNICACIONES .	12	8.4 Lugar en el Contexto Estatal y Nacional.....	26
5.1 Educación.....	12	9. ATRACTIVOS CULTURALES Y TURÍSTICOS	26
5.2 Salud y Alimentación.....	13	9.1 Monumentos Históricos	26
5.3 Abasto.....	14	9.2 Pinturas.....	27
5.4 Deporte.....	14	9.3 Esculturas.....	27
5.5 Vivienda.....	14	9.4 Museos.....	27
		9.5 Fiestas, Danzas y Tradiciones.....	27
		9.6 Artesanías.....	27
		9.7 Gastronomía.....	27

9.8	Centros Turísticos.....	28
9.9	Servicios Turísticos.....	28
10.	MARCO AMBIENTAL	28
10.1	Gestión ambiental.....	28
10.2	Agua potable.....	28
10.3	Agua residual.	28
10.4	Suelo.	29
10.5	Aire.....	29
10.6	Residuos sólidos.....	29
10.7	Vegetación.	29
10.8	Vida silvestre.....	30
10.9	Áreas naturales protegidas (ANP'S).....	30
10.10	Colaboración de la SEMARNAT en el municipio.	30
10.11	Proyectos de la SEMARNAT que le gustaría apoyar.	30
10.12	Especificar metas compromisos y requerimientos.	30
11.	GOBIERNO.....	30
11.1	Principales Localidades	30
11.2	Caracterización del Ayuntamiento.	31
11.3	Autoridades Auxiliares.....	34
11.4	Regionalización Política.	34
11.5	Reglamentación Municipal.	34
11.6	Cronología de los Presidentes Municipales.	34
11.7	Sistema D.I.F. Municipal.	35
12.	COMPORTAMIENTO ELECTORAL	35
13.	CRÉDITOS	36

1. NOMENCLATURA

1.1 DENOMINACIÓN

San Luis Potosí.

1.2 TOPONÍMIA.

El 3 de noviembre de 1592 fue fundado el "Pueblo de San Luis Mesquitique" en el lugar donde en el año de 1583 Fr. Diego de la Magdalena había congregado a unos indios guachichiles, los cuales llegaron al territorio potosino en el siglo XIII D.C.

El nombre de San Luis es en honor de San Luis IX Rey de Francia; posteriormente el Virrey don Francisco Fernández de la Cueva Duque de Albuquerque concedió que de Pueblo y Minas del Potosí se constituyera a la categoría de ciudad el 30 de mayo de 1656. Cambiando el nombre de Mesquitique por el de Potosí, en referencia a la riqueza de las minas del Cerro de San Pedro comparadas con las minas del Potosí en Bolivia.

Aprobó también el escudo de armas: "De un cerro en campo azul y oro con dos barras de plata y dos de oro y la imagen de San Luis en la cumbre". Además, a la ciudad se le dio facultad "...de hacer ordenanzas para su gobierno...". El Rey de España Felipe IV en cedula real del 17 de Agosto de 1658 dicto la aprobación correspondiente.

1.3 ESCUDO.

El Virrey don Francisco Fernández de la Cueva Duque de Albuquerque, aprobó el escudo de armas: "De un cerro en campo azul y oro con dos barras de plata y dos de oro y la imagen de San Luis en la cumbre". Este escudo ha sido utilizado indistintamente por el municipio y el estado de San Luis Potosí.



2. HISTORIA

2.1 RESEÑA HISTÓRICA

El territorio donde se encuentra asentada la ciudad de San Luis Potosí, estuvo habitado en la antigüedad (siglo XII D.C.) por hordas de indígenas salvajes que con motivo de la destrucción de Tula, se dispersaron por diferentes rumbos. Esta región fue llamada "La Tangamanga", palabra atribuida al idioma guachichil. Sus costumbres fueron descritas en 1571 por Gonzalo de las Casas, autor del texto llamado "Guerra de los Chichimecas".

Contra estos bélicos salvajes marcharon en distintas épocas varios capitanes de guerra españoles, siendo Rodrigo del Río quien obtuvo la sumisión de los naturales. Posteriormente se ordenó que en los pueblos chichimecas se avecindasen familias tlaxcaltecas con la finalidad de mantenerlos en obediencia y habituados al trabajo. Esto fue hecho el 2 de noviembre de 1591. Siendo fundado el pueblo de "San Luis Mesquitique", el 3 de noviembre de 1592, en el lugar donde desde 1583, fray Diego de la Magdalena había congregado a un grupo de indios guachichiles.

A mediados del siglo XVII se transmitieron las diligencias necesarias y el Virrey don Francisco Fernández de la Cueva, duque de Albuquerque concedió la erección del

pueblo y Minas de San Luis Potosí a la Categoría de Ciudad el 30 de mayo de 1656.

De mayo a octubre de 1767, San Luis Potosí sufrió una grave conmoción popular; estos motines han pasado a la historia con el nombre de "Los Tumultos". Esta rebelión popular fue reprimida por las armas al mando del Visitador de la Nueva España José de Gálvez.

El acontecimiento político de mayor importancia y trascendencia durante el siglo XVIII, en la Nueva España, fue sin duda su división política y administrativa en doce intendencias que se formaron en el año de 1786. Al territorio de la antigua Alcaldía Mayor de San Luis Potosí se le agregaron al Nuevo Reino de León, la colonia de Nueva Santander y las provincias de Coahuila y Tejas, fue entonces cuando resultó la Intendencia de San Luis con una extensión enorme, llegando su jurisdicción hasta Tejas.

Al estallar el movimiento del cura Hidalgo, San Luis sufrió los efectos de esta rebelión gestándose un levantamiento insurgente planeado por el lego Luis Herrera, fray Juan Villerías y Francisco Lanzagorta.

La insurgencia volvió a tomar auge en San Luis cuando llegó el caudillo español Francisco Javier Mina quien venció a los realistas en combates sostenidos en la región.

El 24 de junio de 1821, el Teniente coronel don Manuel Tovar intimó al intendente y al ayuntamiento de la ciudad la rendición de la plaza de San Luis al ejército de las Tres Garantías de Iturbide, proclamándose así la Independencia en San Luis Potosí.

La Constitución de 1824 elevó a San Luis Potosí a la categoría de Estado Libre y Soberano y el 17 de octubre de 1826 se dictó la primera Constitución Política del Estado. El 26 de abril de 1830 se dictó la Ley sobre Arreglo de Municipios del Estado y su artículo primero demarcó la jurisdicción del municipio de esta Ciudad - Capital.

Uno de los primeros acuerdos del ayuntamiento de San Luis fue el mejoramiento del empedrado de las calles, asimismo el establecimiento del alumbrado, del cual

carecía la ciudad. El empedrado se inició el 4 de junio de 1825 y el día 10 se colocaron los cuatro faroles en la pared del palacio de gobierno.

Ese mismo año se estableció el servicio de los primeros serenos o guardias nocturnos. También se estableció la primera imprenta en la Ciudad, siendo la del señor Francisco J. Estrada que le había comprado una prensa y tipos al señor Alejo Infante de Armadillo.

La Legislatura del Estado expidió decreto creando la Casa de Moneda, que comenzó a acuñar hasta 1828.

El primer periódico editado en esta ciudad fue "El Mexicano Libre Potosinense" apareciendo el primer número el 24 de febrero de 1828 y el último el 21 de diciembre del mismo año, publicándose 85 números.

En 1828 acordó el ayuntamiento que se procediera a la numeración de las casas y a la nomenclatura de las calles. En el mismo año abrió sus puertas la primera librería que hubo en la ciudad, siendo su dueño don José María Aguado.

Durante la Invasión de Estados Unidos de Norteamérica, en octubre de 1846, Santa Anna al mando del ejército mexicano pasó por San Luis Potosí rumbo al norte al encuentro de los invasores y el estado potosino puso a disposición del jefe del ejército todos sus recursos.

En el año de 1857 se establecieron en San Luis Potosí los primeros fotógrafos profesionales que hubo en la ciudad, entre ellos se destaca a Carlos Raud y O.O. Curtis.

La litografía se inició en San Luis Potosí en julio de 1860, estableciéndose en la ciudad el primer taller de esta especialidad por los jóvenes Campillo y Ponce de León.

En 1862 ocurrió la Intervención Francesa y después de la caída de Puebla, el 7 de mayo de 1863, el presidente Juárez, dispuso que los Poderes de la Unión se trasladaran a esta Ciudad, quedando convertida en capital de la República. La primera tropa francesa que pisó San Luis Potosí fue la brigada del general Armando Alejandro de Castagny al mando de más de mil hombres, el 13 de enero de 1864.

El 1 de enero de 1866 se inauguró la línea telegráfica de San Luis Potosí a México.

En enero de 1867 entró a la ciudad el ejército republicano al mando del general Mariano Escobedo y el presidente Juárez regresó aquí el 21 de febrero del mismo año, siendo San Luis Potosí por segunda ocasión, capital de la República.

La Legislatura del Estado dictó su decreto No. 18 promulgado el 18 de diciembre de 1867 por medio del cual se ordenó la extinción de las antiguas villas suburbios de la capital y su anexión al municipio de la capital.

En 1876 el general Porfirio Díaz proclamó el "Plan de Tuxtepec", y uno de sus más entusiastas seguidores fue el general Carlos Díez Gutiérrez. Al triunfo del Plan, el 24 de diciembre del mismo año, Díez Gutiérrez entró a San Luis Potosí con la investidura de Gobernador y Comandante Militar.

En octubre de 1888 fue inaugurada la vía férrea entre México y Laredo, pasando por San Luis Potosí y abriendo el tráfico de pasajeros y carga al norte y al sur. En junio de 1889, se inauguró el ferrocarril de San Luis a Aguascalientes y en abril de 1890, salió de San Luis el primer tren de esta ciudad al puerto de Tampico.

En el año de 1883 se inauguró el servicio telefónico público entre San Luis Potosí y Zacatecas y en 1891 se extendió a otros municipios del Estado.

En enero de 1885 comenzó a publicarse el periódico "El Estandarte" cuyo fundador y diseñador lo fue el Lic. Primo Feliciano Velázquez.

Para el año de 1890, el servicio de alumbrado eléctrico en la ciudad quedó inaugurado siendo esto el 1o de enero.

En 1893, dejó de funcionar en la ciudad la Casa de Moneda. Era un establecimiento del Estado y acuñaba las platas que se producían en los municipios de: Catorce, Cerro de San Pedro, Charcas, entre otros.

Por otro lado, las obras de construcción de la presa de San José se iniciaron desde septiembre de 1863, siendo

dirigidas por el ingeniero José María Siliceo y siendo terminada en el año de 1907.

Desde el año de 1901 afloró en San Luis Potosí una abierta oposición a la dictadura porfirista, la cuál se manifestó en los congresos liberales mexicanos, celebrados en ese mismo año y en el siguiente y teniendo como participantes a Camilo Arriaga, Ricardo Flores Magón, Antonio Díaz Soto y Gama, Librado Rivera y otros.

Al sobrevenir la Revolución Mexicana, el 21 de julio de 1914, los carrancistas ocuparon la ciudad sin tener resistencia y nombrando al general Eulalio Gutiérrez Gobernador y Comandante militar.

Sin embargo el primer revolucionario que ocupó la plaza de San Luis Potosí fue el profesor y general Cándido Navarro. Esto ocurrió el 26 de mayo de 1911 al frente de más de quinientos hombres de caballería e infantería. Cándido Navarro y su gente armada, salieron de la ciudad el 3 de junio del mismo año.

En febrero de 1915 Francisco Villa ordenó al general Tomás Urbina y al coronel Emiliano Sarabia tomar la Plaza de San Luis Potosí; llevando a cabo en forma pacífica y designando al propio coronel Sarabia como Gobernador del Estado.

A la derrota de las fuerzas villistas en la batalla de El Ébano, el general carrancista Gaviria tomó posesión de la ciudad de San Luis Potosí, el 18 de julio de 1915 y siendo nombrado el propio Gaviria como Gobernador y Comandante Militar del Estado.

Resumiendo, durante la época de la Revolución entraron a San Luis gente armada de todos los bandos: maderistas, huertistas, carrancistas por primera vez el 17 de julio de 1914, después villistas y otra vez carrancistas el 18 de julio de 1915. Pero todos del bando que fueren, entraron y salieron pacíficamente unos detrás de otros.

Según decreto el Instituto Científico y Literario fue elevado a la categoría de Universidad Autónoma; esto fue en el año de 1923 a iniciativa del Gobernador don Rafael Nieto.

En 1924 se exacerbaron las diferencias entre el Gobierno Nacional y el Clero, y el 18 de marzo el Gobernador Dr. Abel Cano ejecutó en la ciudad el Decreto Presidencial sobre clausura de todos los templos.

2.2 PERSONAJES ILUSTRES.

Mariano Jiménez: Capitán general del ejército.

Mariano Arista: General. Presidente de la República Mexicana.

Ponciano Arriaga: Abogado. Constituyente.

Francisco González Bocanegra: Autor del Himno Nacional Mexicano

Manuel José Othón: Poeta.

2.3 CRONOLOGÍA DE HECHOS HISTÓRICOS.

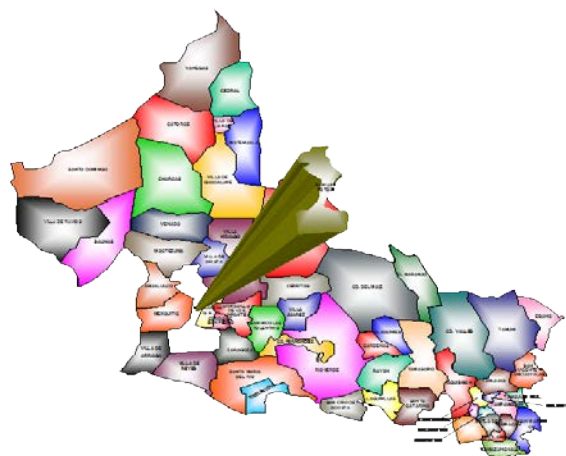
Año	Acontecimiento
1591	Rodrigo del Río obtuvo la sumisión de los pueblos chichimecas, ordenó también que se acercasen familias tlaxcaltecas con la finalidad de mantenerlos en obediencia y habituados al trabajo.
1592	Fundación del pueblo de San Luis Minas del Potosí.
1656	Fundación de la ciudad de San Luis Potosí.
1767	De mayo a octubre, San Luis Potosí fue amotinada, estos asaltos han pasado a la historia con el nombre de "Los Tumultos". Esta rebelión popular fue reprimida por las armas al mando del Visitador de la Nueva España José de Gálvez.
1786	La Intendencia de San Luis Potosí fue ampliando su extensión territorial, hasta comprender su jurisdicción hasta Texas.
1823	Defensa de la ciudad contra las fuerzas de Santa Anna.
1826	El 17 de octubre se dictó la primera Constitución Política del Estado.
1828	Comenzó a acuñar la Casa de Moneda.
1847	Lugar de combate de los norteamericanos en la batalla de Angostura.
1864	El 13 de enero, siendo San Luis Potosí la capital de la República, entró al territorio la primera tropa francesa a cargo del general Armando Alejandro de Castagny.

Año	Acontecimiento
1867	Entró a la ciudad el ejército republicano al mando del general Mariano Escobedo y el presidente Juárez regresó aquí el 21 de febrero del mismo año, siendo San Luis Potosí por segunda ocasión, capital de la República.
1888	Fue inaugurada la vía férrea entre México y Laredo, pasando por San Luis Potosí y abriendo el tráfico de pasajeros y carga al norte y al sur.
1893	Dejó de funcionar en la ciudad la Casa de Moneda.
1914	El 21 de julio de 1914, los carrancistas ocuparon la ciudad sin tener resistencia y nombrando al general Eulalio Gutiérrez Gobernador y comandante militar.
1915	Francisco Villa ordenó al general Tomás Urbina y al coronel Emiliano Sarabia tomar la Plaza de San Luis Potosí; designando al propio coronel Sarabia como Gobernador del Estado.

3. MEDIO FÍSICO

3.1 LOCALIZACIÓN

El municipio se encuentra localizado en la zona centro, la cabecera municipal tiene las siguientes coordenadas: 100°58' de longitud oeste y 22°09' de latitud norte, con una altura de 1,860 metros sobre el nivel del mar. Sus límites son: al norte, Moctezuma y Villa de Arista, al este, Villa Hidalgo, Soledad de Graciano Sánchez, Cerro de San Pedro y Zaragoza, al sur, Villa de Reyes, al oeste, Villa de Arriaga, Mexquitic de Carmona y Ahualulco.



3.2 EXTENSIÓN.

Concepto	Dato		Posición Municipal *
	Municipal	Estatal	
Superficie (km2)	1,472.10	60,982.80	15
Número de Localidades	225	6,887	7
Localidades con menos de 500 habitantes	198	6,344	9

* Indica el lugar que ocupa el municipio entre el total de los 58 municipios del estado.

3.5 OROGRAFÍA.

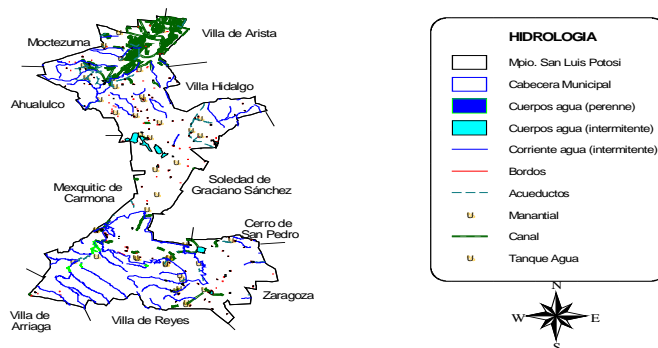
Se localizan formaciones montañosas al norte del municipio, destacando por su altura: cerro Gordo, El Panalillo, El Divisadero, El Cabo y El Coyote; al sur y oeste se localiza la sierra de San Miguelito, destacando los cerros de: Las Peñas Blancas, El Picacho del Fraile, Mesa Redonda, La Yerbabuena, Mesa Las Gallinas, Las Palomas, La Peña, La Campana, El Mezapil y El Borrego.

3.3 MAPA MUNICIPAL.

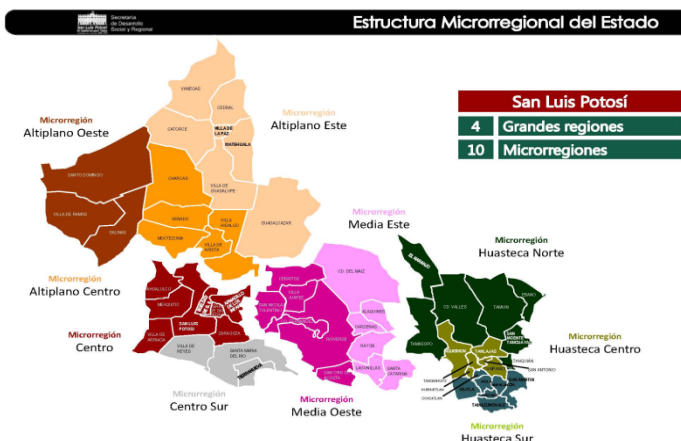


3.6 HIDROGRAFÍA.

Sólo arroyos muy pequeños cruzan esta zona, como son: el río Española, el Paisanos y el Santiago, éstos son formados debido a los escurrimientos en temporadas de lluvia, en cuyo tiempo se abastecen las presas de San José y El Peaje, así como de corrientes subterráneas importantes, que se localizan al sur y sureste de la ciudad.



3.4 ESTRUCTURA MICRORREGIONAL DEL ESTADO.



3.7 CLIMA.

La distribución climática del municipio se caracteriza por: su parte sur, seco templado y semi seco templado; en el norte, seco semi cálido, al centro, muy seco templado. Su precipitación pluvial anual es de 372.9 mm. La temperatura media anual es de 16.8°C, con una máxima absoluta de 35°C y una mínima absoluta de 7°C, la temperatura cálida comprende de marzo a octubre y el período frío de noviembre a febrero.

3.8 PRINCIPALES ECOSISTEMAS.

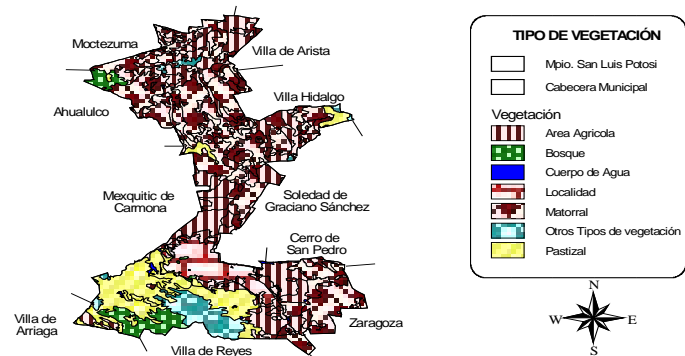
Flora.

La vegetación se define en el área del municipio por las siguientes especies: matorral desértico micrófilo, matorral espinoso, craci, rosulifolios espinosos, nopaleras, izotal, cardonal y pastizal.

Fauna.

La fauna se caracteriza por las especies dominantes como: conejo, liebre, codorniz y rata de campo. El municipio cuenta con el "Camino a La Presa San José" y "Ejido San Juan de Guadalupe", como áreas naturales protegidas con decreto del año 1996, como parques urbanos, con una superficie total de 1,544.23 has.

Se tiene como zona protegida de control estatal la Sierra de San Miguelito, según acuerdo administrativo publicado en el Periódico Oficial del Estado el 18 de julio de 2002.

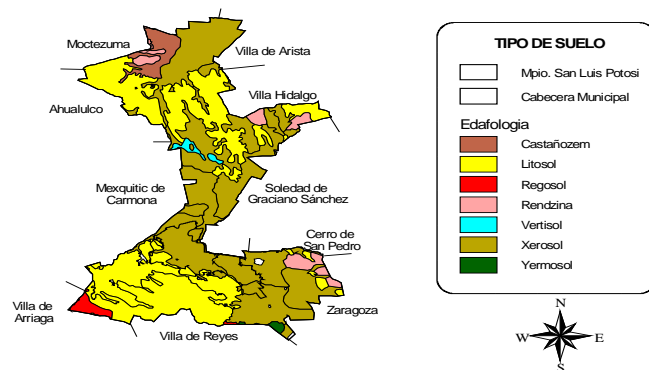


INFORMACIÓN REFERENCIADA GEOSPACIALMENTE INTEGRADA EN UN SISTEMA (IRIS).
 ELABORO: OFICINA ESTATAL DE INFORMACIÓN PARA EL DESARROLLO RURAL SUSTENTABLE - SEDARH SAN LUIS POTOSÍ.

3.9 CARACTERÍSTICAS Y USO DEL SUELO.

La región sur y oeste del municipio está ocupada por plegamientos cerriles como la sierra de San Miguelito, configurada por zonas volcánicas, de las cuales, la más importante es la reolita y en menor grado la roca ígnea extrusiva ácida.

Los suelos aluviales ausentes de roca circundan la capital del estado, todo el centro y sureste del territorio, extendiéndose hacia el norte. Al oriente se encuentran reolitas sedimentarias del tipo conglomerado macizo montañoso de la sierra de Álvarez, compuesto por calizas lutitas y brecha. Hacia el norte, concentraciones de reolitas asociadas con conglomerados y suelo aluvial ausente de roca. Su uso potencial es pecuario, pero también se explota en la actividad agrícola.



4. PERFIL SOCIODEMOGRÁFICO

4.1 GRUPOS ÉTNICOS

De acuerdo al Censo de Población y Vivienda 2010 efectuado por el Instituto Nacional de Estadística Geografía e Informática (INEGI) la población total de indígenas en el municipio asciende a 3,815 personas. Su desglose es el siguiente.

Población Indígena	Número	%
Población de 3 años y más que habla alguna lengua indígena	3,815	0.53
Población de 3 años y más que habla alguna lengua indígena y no habla español	22	0.58
Población de 3 años y más que habla alguna lengua indígena y habla español	2,793	73.21

4.2 EVOLUCIÓN DEMOGRÁFICA.

De acuerdo al Censo de Población y Vivienda 2010 efectuado por el INEGI, la población total del municipio es de 772,604 habitantes. Representando el 29.88 por ciento, con relación a la población total del estado. La relación hombres mujeres es de 92.90 y el promedio de hijos nacidos vivos es de 2.10.

Año	Población		
	Hombres	Mujeres	Total
1990	251,811	273,922	525,733
1995	301,408	324,058	625,466
2000	320,344	350,188	670,532
2005	349,937	381,013	730,950
2010	372,083	400,521	772,604

Estructura de la Población



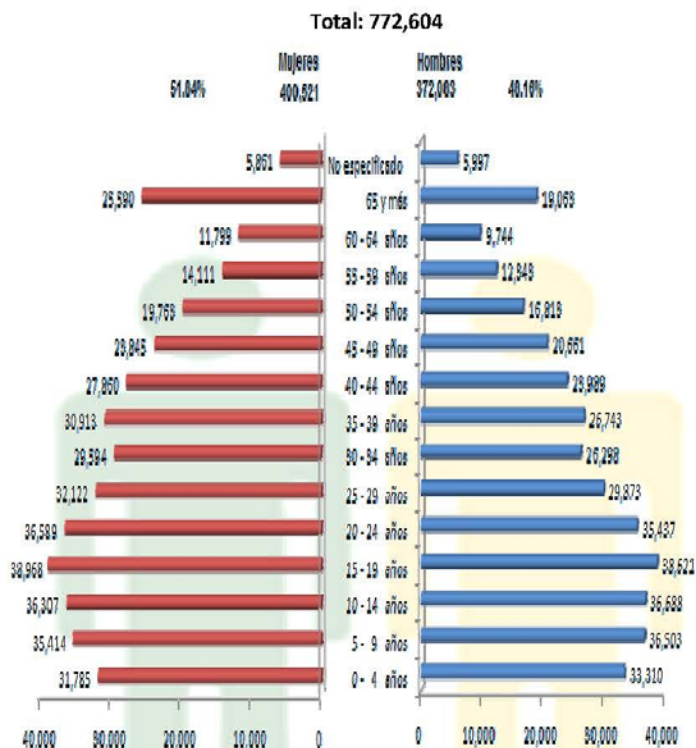
Población



Estructura de la población por rangos de edad
2010

Rango años	Población total	%	Hombres	Mujeres	Segmentos de población		
0 - 4	65,095	8.43	33,310	31,785	Niños	210,007 Hab. 27.18%	
5 - 9	71,917	9.31	36,503	35,414			
10 - 14	72,995	9.45	36,688	36,307			
15 - 19	77,589	10.04	38,621	38,968	Jóvenes	211,610 Hab. 27.39%	
20 - 24	72,026	9.32	35,437	36,589			
25 - 29	61,995	8.02	29,873	32,122			
30 - 34	55,892	7.23	26,298	29,594	Adultos	272,933 Hab. 35.33%	
35 - 39	57,656	7.46	26,743	30,913			
40 - 44	51,849	6.71	23,989	27,860			
45 - 49	44,506	5.76	20,661	23,845			
50 - 54	36,576	4.73	16,813	19,763			
55 - 59	26,454	3.42	12,343	14,111			
60 - 64	21,543	2.79	9,744	11,799	Adultos mayores	66,196 Hab. 8.57%	
65 y más	44,653	5.78	19,063	25,590	No especificado	11,858 Hab. 1.53%	
No especificado	11,858	1.53	5,997	5,861	Total Municipio		772,604 Hab. 100.00%

ESTRUCTURA DE LA POBLACIÓN POR EDADES Y SEXO



FUENTE: SEDESORE.- Elaboración propia con base en el XIII Censo de Población y Vivienda 2010 del INEGI.

SAN LUIS POTOSÍ

Población total y tasa de crecimiento intercensal.

Año	Población	Tasa de Crecimiento
1950	155,238	
1960	193,670	2.20
1970	267,951	3.22
1980	406,630	4.11
1990	525,733	2.55
1995	625,466	3.46
2000	670,532	1.40
2005	730,950	1.53
2010	772,604	1.40

Población y Vivienda.

Concepto	Dato		Posición Municipal *
	Municipal	Estatal	
Densidad de población (hab/km ²)	507	40	2
% de población municipal con respecto a la estatal	30.30	1.50	1
% de población rural	4.40	37.35	57
% de población de 15 a 64 años	53.20	59.10	1
% de población indígena	0.90	11.00	25
% de población emigrante	3.10	2.30	4
% de población inmigrante	16.90	10.50	4
Ocupantes por vivienda	4.10	4.30	48
% de viviendas con agua entubada	97.30	82.50	1
% de viviendas con energía eléctrica	89.90	92.00	1
% de viviendas con drenaje	82.50	75.00	2
% de viviendas con piso de tierra	2.10	17.80	58

* Indica el lugar que ocupa el municipio entre el total de los 58 municipios del estado.

4.3 MIGRACIÓN.

El Censo de Población y Vivienda 2010 efectuado por el INEGI nos presenta el siguiente panorama:

Población	Número	%
Población Nacida en la entidad	654,225	84.68
Población Nacida en otra entidad	100,994	13.07
Población de 5 años y más residente en la entidad en junio 2005	666,547	95.82
Población de 5 años y más residente en otra entidad en junio 2005	20,654	2.97

4.4 RELIGIÓN.

Al año 2010, de acuerdo al citado Censo efectuado por el INEGI, la situación en este aspecto es el siguiente:

Tipo de Religión	Número	%
Población con religión católica	695,753	90.05
Población con religión Protestante, Evangélica y Bíblicas	39,096	5.06
Población con religiones diferentes a las anteriores	559	0.07
Población sin religión	18,100	2.34

5. INFRAESTRUCTURA SOCIAL Y DE COMUNICACIONES

5.1 EDUCACIÓN



Secretaría
de Educación
de Gobierno del Estado

RESUMEN GENERAL POR SOSTENIMIENTO
SAN LUIS POTOSÍ
INICIO DE CURSOS 2011-2012

TIPO	NIVEL Y SERVICIO	SOSTENIMIENTOS																TOTAL DEL MUNICIPIO				RELACION ALUMNO										
		FEDERAL				ESTATAL TRANSFERIDO				ESTATAL REGULAR				PARTICULAR				AUTONOMO				ALUM.	GPO.	DOC.	ESC.	GPO.	DOC.	ESC.				
		ALUM.	GPO.	DOC.	ESC.	ALUM.	GPO.	DOC.	ESC.	ALUM.	GPO.	DOC.	ESC.	ALUM.	GPO.	DOC.	ESC.	ALUM.	GPO.	DOC.	ESC.	ALUM.	GPO.	DOC.	ESC.	GPO.	DOC.	ESC.				
BASICA	PREESCOLAR INICIAL	183	7	7	1	240	10	10	2	1,243	60	60	12	0	0	0	0	0	0	0	0	0	0	0	0	0	0	0	0			
	PREESCOLAR GENERAL	0	0	0	0	19,135	857	809	149	4,214	195	193	32	9,272	736	551	223	0	0	0	0	0	0	0	0	0	32,621	1,788	1,553	404		
	PREESCOLAR CONAFE	190	35	27	35	0	0	0	0	0	0	0	0	0	0	0	0	0	0	0	0	0	0	0	0	0	190	35	27	35		
	PREESCOLAR CONAFE INDIGENA	0	0	0	0	0	0	0	0	0	0	0	0	0	0	0	0	0	0	0	0	0	0	0	0	0	0	0	0	0		
	PREESCOLAR INDIGENA	0	0	0	0	0	0	0	0	0	0	0	0	0	0	0	0	0	0	0	0	0	0	0	0	0	0	0	0	0	0	
	PREESCOLAR	373	42	34	36	19,375	867	819	151	5,457	255	253	44	9,272	736	551	223	0	0	0	0	0	0	0	0	0	0	0	0	0	0	0
	PRIMARIA GENERAL	0	0	0	0	63,198	2,228	2,098	221	18,526	669	608	80	21,121	1,073	893	137	0	0	0	0	0	0	0	0	0	0	102,845	3,970	3,599	438	
	PRIMARIA CONAFE	197	101	23	23	0	0	0	0	0	0	0	0	0	0	0	0	0	0	0	0	0	0	0	0	0	197	101	23	23		
	PRIMARIA CONAFE INDIGENA	0	0	0	0	0	0	0	0	0	0	0	0	0	0	0	0	0	0	0	0	0	0	0	0	0	0	0	0	0	0	
	PRIMARIA INDIGENA	0	0	0	0	0	0	0	0	0	0	0	0	0	0	0	0	0	0	0	0	0	0	0	0	0	0	0	0	0	0	
	PRIMARIA	197	101	23	23	63,198	2,228	2,098	221	18,526	669	608	80	21,121	1,073	893	137	0	0	0	0	0	0	0	0	0	0	103,042	4,071	3,622	461	
	SECUNDARIA COMUNITARIA	51	10	5	4	0	0	0	0	0	0	0	0	0	0	0	0	0	0	0	0	0	0	0	0	0	51	10	5	4		
	SECUNDARIA GENERAL	0	0	0	0	12,826	359	979	26	8,866	208	779	20	8,014	353	948	81	0	0	0	0	0	0	0	0	0	0	29,706	920	2,706	127	
	SECUNDARIA PARA TRABAJADORES	0	0	0	0	0	0	0	0	350	11	31	3	0	0	0	0	0	0	0	0	0	0	0	0	0	350	11	31	3		
	TELESECUNDARIA	0	0	0	0	2,738	168	155	36	0	0	0	0	0	0	0	0	0	0	0	0	0	0	0	0	0	2,738	168	155	36		
	SECUNDARIAS TECNICAS	0	0	0	0	12,922	407	931	29	0	0	0	0	0	0	0	0	0	0	0	0	0	0	0	0	0	12,922	407	931	29		
SECUNDARIA	51	10	5	4	28,486	934	2,065	91	9,216	219	810	23	8,014	353	948	81	0	0	0	0	0	0	0	0	0	45,767	1,516	3,828	199			
EDUCACION BASICA	621	153	62	63	111,059	4,029	4,982	463	33,199	1,143	1,671	147	38,407	2,162	2,392	441	0	0	0	0	0	0	0	0	0	183,286	7,487	9,107	1,114			
PROFESIONAL TECNICO	0	0	0	0	0	0	0	0	1,408	39	78	2	155	17	65	7	0	0	0	0	0	0	0	0	0	0	1,563	56	143	9		
BACHILLERATO GENERAL 2 AÑOS	0	0	0	0	0	0	0	0	8,207	148	649	17	2,913	115	417	34	0	0	0	0	0	0	0	0	0	0	11,120	263	1,066	51		
BACHILLERATO GENERAL 3 AÑOS	0	0	0	0	1,442	38	109	10	6,972	142	173	8	4,377	191	737	34	0	0	0	0	0	0	0	0	0	0	12,791	371	1,019	52		
BACHILLERATO TECNOLÓGICO	4,472	111	221	5	0	0	0	0	3,574	100	163	8	724	39	86	6	0	0	0	0	0	0	0	0	0	0	8,770	250	470	19		
BACHILLERATO	4,472	111	221	5	1,442	38	109	10	18,753	390	985	33	8,014	345	1,240	74	0	0	0	0	0	0	0	0	0	32,681	884	2,555	122			
EDUCACION MEDIA SUPERIOR	4,472	111	221	5	1,442	38	109	10	20,161	429	1,063	35	8,169	362	1,305	81	0	0	0	0	0	0	0	0	0	34,244	940	2,698	131			
NORMAL LICENCIATURA	0	0	0	0	759	0	0	0	1,138	0	120	1	1,621	0	94	3	0	0	0	0	0	0	0	0	0	0	3,518	0	214	4		
LICENCIATURA UNIVERSITARIA	37	0	46	1	4,326	0	282	2	323	0	70	4	11,214	0	1,752	21	19,525	1,806	14	35,425	0	3,956	42	n.d.	0	35,425	0	3,956	42			
LICENCIATURA TECNOLÓGICA	0	0	0	0	929	0	84	1	0	0	0	0	0	0	0	0	0	0	0	0	0	0	0	0	0	929	0	84	1			
LICENCIATURA POSGRADO	37	0	46	1	6,014	0	366	3	1,461	0	190	5	12,835	0	1,846	24	19,525	1,806	14	39,872	0	4,254	47	n.d.	0	4,254	47	9				
EDUC. SUPERIOR Y POSGRADO	59	0	0	0	115	0	0	0	0	0	0	0	471	0	0	0	1,731	0	0	0	0	0	0	0	0	2,376	0	0	0			
EDUC. SUPERIOR Y POSGRADO	96	0	46	1	6,129	0	366	3	1,461	0	190	5	13,306	0	1,846	24	21,256	1,806	14	42,248	0	4,254	47	n.d.	0	4,254	47	10				
EDUCACION INICIAL ESCOLARIZADA	566	23	10	3	97	8	2	566	44	9	12	2,054	119	14	17	0	0	0	0	0	0	0	0	0	0	3,283	194	39	34			
USAER	0	0	0	0	2,143	0	113	13	459	0	25	3	0	0	0	0	0	0	0	0	0	0	0	0	0	0	2,602	0	138	16		
C.A.M.	0	0	0	0	491	33	48	6	97	11	12	2	211	29	34	4	0	0	0	0	0	0	0	0	0	0	799	73	94	12		
EDUCACION ESPECIAL	0	0	0	0	2,634	33	161	19	556	11	37	5	211	29	34	4	0	0	0	0	0	0	0	0	0	0	3,401	73	232	28		
CAPACITACION PARA EL TRABAJO	8,018	493	102	3	0	0	0	0	6,868	589	253	4	3,727	183	272	56	0	0	0	0	0	0	0	0	0	0	18,613	1,265	627	63		
EDUCACION BASICA PARA ADULTOS	0	0	0	0	313	0	14	13	0	0	0	0	0	0	0	0	0	0	0	0	0	0	0	0	0	0	313	0	14	13		
OTROS SERVICIOS	8,584	516	112	6	3,044	41	181	34	7,990	644	299	21	5,992	331	320	77	0	0	0	0	0	0	0	0	0	25,610	1,532	912	138			
TOTAL ESCOLARIZADO	13,773	780	441	75	121,674	4,108	5,638	510	62,811	2,216	3,223	208	65,874	2,855	5,863	623	21,256	0	1,806	14	285,388	9,959	16,971	1,430	29	29	17	200				
		NO ESCOLARIZADO																														
OTROS	EDUC. INICIAL NO ESCOLARIZADA	0	0	0	0	516	40	40	40	0	0	0	0	0	0	0	0	0	0	0	0	0	0	0	0	0	516	40	40	40		
	EDUC. INI. NO ESC. CONAFE	0	0	0	0	0	0	0	0	0	0	0	0	0	0	0	0	0	0	0	0	0	0	0	0	0	0	0	0	0		
MEDIO SUP.	EDUC. INICIAL INDIGENA NO ESC.	0	0	0	0	0	0	0	0	0	0	0	0	0	0	0	0	0	0	0	0	0	0	0	0	0	0	0	0	0		
	EDUCACION INICIAL	0	0																													

Educación	Número	%
Población de 3 a 14 años que no asiste a la escuela	18,137	10.53
Población de 15 a 24 años que asiste a la escuela	73,554	49.16
Población de 15 y más analfabetas	15,077	2.74
Población de 15 años y más con primaria concluida	69,637	12.64
Población de 15 años y más con secundaria concluida	113,307	20.54
Población de 18 años y más con educación pos-básica	257,383	100.00
Masculina	123,855	48.12
Femenina	133,528	51.88
Grado promedio de escolaridad	10.33	
Masculina	10.50	
Femenina	10.18	

5.2 SALUD Y ALIMENTACIÓN.

La demanda de servicios médicos de la población del municipio, es atendida por organismos oficiales y privados tanto, en el medio rural como urbano.

El municipio cuenta con el siguiente desglose de atención según tipo de institución



Número de Unidades por tipo de servicio y nivel de atención, 2012.

Estado/Municipio	Servicios de Salud						Clínica psiquiátrica	IMSS Oportunidades		Seguridad Social					
	Hospital General	Hospital Básico Comunitario	Centros de salud	Equipos de salud itinerante	UNEMES	IMSS - O		Hospital Rural de Zona	Hospital Regional	Hospital General de Zona	Unidad Médica Familiar	Hospital General de Zona	Unidad Médica Familiar	PEMEX	SEDENA
Estado	6	9	178	109	21	1	202	4	3	2	31	4	15	1	1
San Luis Potosí	2	0	16	1	5	0	6	0	2	1	4	1	2	0	1

FUENTE: CONAPO.- Proyección de Población 2000 - 2030

Población total según condición de derechohabencia a Servicios de Salud, 2012.

Estado/Municipio	Población Total	Población derechohabiente						Población Abierta						Sin acceso	% Cobertura municipal
		IMSS R.O.	ISSSTE	PEMEX	SEDENA	Total Población derechohabiente	% Población derechohabiente	IMSS - O	% IMSS - O	SSA	% SSA	Total población abierta	% Población abierta		
Estado	2,514,667	792,690	132,082	3,500	20,694	948,966	37.74	471,453	18.75	1,094,001	43.50	1,565,454	62.25	247	99.98
San Luis Potosí	802,272	477,113	54,283	0	20,694	552,090	68.82	26,816	3.34	223,366	27.84	250,182	31.18	0	99.98

Fuente: SSSLP: Dirección de planeación, evaluación y proyectos especiales.

Tiendas DICONSA 2010

Localidades atendidas	19
-----------------------	----

Fuente: INEGI, Anuario Estadístico 2010.

Dotación Anual de Leche LICONSA 2010

Puntos de atención	Beneficiarias		Dotación anual (litros de leche)
	Familias	Personas	
43	20,003	42,388	7,775,019

Fuente: INEGI: Anuario Estadístico, 2011.

Personal Médico de las Instituciones Públicas de Salud

Total Médicos	Asistencia Social					
	IMSS	ISSSTE	SEDENA	IMSS-Oportunidades	Servicios de Salud	DIF
2,170	1,059	204	22	6	857	22

Fuente: Anuario Estadístico 2011

Programa 70 y más

Apoyo económico directo a los Adultos Mayores

Localidades atendidas	Beneficiarios
290	1,923

Fuente: Delegación Federal de la SEDESOL en San Luis Potosí, 2011.

5.3 ABASTO.

El municipio cuenta con un total de 3 centros receptores de productos básicos, además cuenta con 2 bodegas de BORUCONSA y 2 de Acosa.

5.4 DEPORTE.

En el municipio se encuentran deportivos privados, unidades deportivas públicas, asociaciones deportivas, canchas de: fútbol, béisbol, básquetbol, voleibol.

Sobresalen las unidades deportivas "Adolfo López Mateos" que cuenta con el auditorio "Miguel Barragán" que tiene al centro cancha techada profesional para juegos de básquetbol y voleibol. Asimismo, la unidad deportiva de la colonia Satélite en el sur de la cabecera municipal. Se cuenta también con el deportivo ferrocarrilero que tiene gran cantidad de infraestructura para la práctica de diversos deportes. Se tienen las instalaciones del Instituto Potosino del Deporte, que también han utilizadas como albergue para deportistas foráneos.

En estas unidades deportivas se tienen albercas, canchas para practicar tenis, squash, frontón, así como áreas para la práctica de deportes ya señalados.

Cabe señalar que la práctica del fútbol, atletismo y del ciclismo es muy tradicional en el municipio de San Luis Potosí pues dominicalmente se tienen competencias en todas las categorías (desde infantiles hasta veteranos) de estos deportes. Su práctica se da principalmente en la infraestructura de los parques Tangamanga I y II, así como en el parque de Morales "Juan H. Sánchez". Los principales promotores de estos deportes son la Asociación Potosina de Atletismo, La asociación Potosina de Ciclismo, la Liga de Ciclismo de Veteranos "San Luis Rey" y diversas asociaciones de futbolistas amateurs.

Los clubes deportivos privados se encuentran en la cabecera municipal, destaca por su tradición el Club Deportivo Potosino, con magníficas instalaciones deportivas y salones de eventos. Asimismo, se tiene el deportivo Punto Verde, La Loma Centro Deportivo y al sur

de la ciudad se cuenta con el Deportivo 2000. También se tiene el club de tiro "Halcones". Existen diversas pistas de patinaje que facilitan la práctica de este deporte.

5.5 VIVIENDA.

De acuerdo al Censo de Población y Vivienda efectuado por el INEGI en 2010, la situación respecto a las viviendas y los servicios de las viviendas ocupadas es la siguiente:

Viviendas	Número	%
Total de viviendas	243,781	
Viviendas particulares	239,869	98.40
Viviendas habitadas	199,366	81.78
Viviendas particulares habitadas	195,454	81.48
Viviendas particulares deshabitadas	36,245	15.11
Viviendas particulares de uso temporal	8,170	3.41
Ocupantes en viviendas particulares habitadas	758,034	
Promedio de ocupantes en viviendas particulares habitadas	3.88	
Promedio de ocupantes por cuarto en viviendas particulares habitadas	3.88	

Viviendas particulares ocupadas	Número	%
Con piso de tierra	3,651	1.87
Con luz eléctrica	193,692	99.10
Con agua entubada	189,219	96.81
Con sanitario	192,173	98.32
Con drenaje	190,959	97.70

5.6 SERVICIOS PÚBLICOS.

Los recursos financieros, humanos y de infraestructura alcanzan al Ayuntamiento para tener una cobertura de servicios públicos en el orden de:

Servicio Público	Cobertura
Agua potable, alcantarillado y saneamiento	95%
Alumbrado público	98%
Limpia (recolección de basura y limpia en vías públicas)	95%
Panteones	6 panteones
Rastro	Un rastro
Seguridad pública	80%

Cabe mencionar que el Ayuntamiento también administra los servicios de parques y jardines, edificios públicos, áreas deportivas y recreativas, monumentos y fuentes, entre otros.

5.7 HOGARES CENSALES.

El Censo de Población y Vivienda 2010 nos arroja los siguientes resultados respecto a los hogares censales:

Hogares censales.

Hogares censales	Número	%
Total	195,454	100.00
Con jefatura masculina	143,184	73.26
Con jefatura femenina	52,270	26.74

Situación conyugal.

Población de 12 años o más	Número	%
Población soltera o nunca unida	229,946	38.70
Población casada o unida	309,021	52.01
Población que estuvo casada o unida	54,239	9.13

Disponibilidad de bienes.

Tipo de bienes	Número	%
Televisor	190,778	97.61
Refrigerador	180,337	92.27
Lavadora	160,736	82.24
Automóvil o camioneta	114,829	58.75
Computadora	85,693	43.84
Teléfono fijo	118,207	60.48
Teléfono celular	150,561	77.03
Internet	65,194	33.36

5.8 MEDIOS DE COMUNICACIÓN.

En el capítulo de comunicaciones, este municipio presenta el siguiente panorama:

Radio.

Existen 18 radiodifusoras locales, 8 de amplitud modulada, 9 con frecuencia modulada y una de onda corta.

Televisión.

Este importante servicio es proporcionado por 4 empresas locales, con 2 canales de iniciativa de privada. Se ven canales de televisión de cobertura nacional como los de Televisa y TV Azteca, además se cuenta con servicio de cable y vía satelital.

Prensa.

Circulan 6 Periódicos del estado entre los que destacan: Pulso, El Sol de San Luis, El Herald, La Jornada; y varias revistas locales. Los periódicos nacionales que circulan en el estado son 13 así como revistas de diversa índole.

Correos.

El municipio cuenta con 6 administraciones, 4 agencias de correos, una sucursal, 100 expendios en pequeños comercios y 13 expendios en instituciones públicas.

Telégrafos.

El servicio de telégrafos que se proporciona en el municipio es para telegramas, giros, fax y cuenta con 6 administraciones y agencias.

Teléfonos.

El municipio cuenta con este servicio, además tiene el servicio de telefonía rural en las localidades más lejanas, la infraestructura telefónica es de 83,195 líneas con 157,823 aparatos telefónicos.

Telefonía Rural.

COD 95	Localidad	Tecnología	No. Teléfono	Agente Responsable
0213	Amapola, la	Celular	48408030	Luis Zamarrón Arcizo
0216	Angostura la	Satelital	1501199	Hesiquio Meléndez Castillo
0229	Bosques la florida (florida)*	Celular	48295265	Jorge Armendáriz Rodríguez
0337	Cantera, la	Celular	48408149	Jesús Pardo Flores
?	Casa blanca	Celular	48296381	Arturo Moreno Zamarrón
0222	Cascaron	Satelital	1501036	Ma. Josefina Cepeda Oliva
0385	Cerro de la virgen (San. J. De bocas)	Satelital	1510996	Ma. Micaela Blanco Martínez
0353	Cieneguitas	Celular	48288240	Ma. del Carmen Cerda M.
?	Colonia Emiliano Zapata	Celular	48292341	Aurelio Nájera Rivera
0469	Colonia insurgentes	Celular	48365586	J. Reyes Marmolejo Alvinada
0458	Colonia la estrella (r. La estrella)	Celular	48270564	Jacinta Méndez Montaño
0402	Charquito blanco (charco blanco)	Celular	48408185	Juana Aguilar Guerrero
0386	Chora la	Satelital	1510997	Rosalba Tovar Hernández
0266	Estación pinto (pinto el)	Celular	48270576	José Pablo Martínez Cuellar
0549	Fracción la angostura	Celular	48270563	Juventino Martínez
0230	García los	Celular	48408043	Luis Colorado Ramírez
0414	Gato el	Satelital	1510998	Ma. del Carmen Arriaga Silva
0369	González los	Celular	48288077	Nancy Patricia Alfaro Serna
0398	Hacha el (rancho arriba)	Celular	48408844	Santos Monsiváis Lozano
0236	Jarrillas (las jarallillas)	Celular	48288049	Valerio Monsiváis Hurtado

COD 95	Localidad	Tecnología	No. Teléfono	Agente Responsable
0240	Lechuguillas	Celular	48288029	Mercedes Estrada Sierra
0242	Loma la	Celular	48288027	Metodio Hernández V.
0365	Loma prieta	Celular	48408183	Senorina Nájera Nájera
0244	Malacate el	Celular	48288235	Juan Gutiérrez Banda
0245	Manguitas	Celular	48288031	Evodio Briones Ortiz
0370	Manta la	Celular	48288068	Genaro Rodríguez Soto
?	Maroma la	Celular	48296393	Pedro Rivera Montalvo
0393	Mesa de los conejos	Celular	48295253	Gilberto Leyva Rivera
0393	Mesa de los conejos	Celular	48408049	Adela Montalvo Hernández
0253	Mezquital	Celular	48288069	Enrique Oviedo Silva
0259	Palomas	Celular	48408108	José de Jesús Martínez M.
0260	Panalillo	Celular	48296386	Magdaleno Herrera R.
0271	Refugio el	Celular	48288028	Clemente Guerrero
0568	Salazares los (las pulcatras)	Celular	48270565	Luis Saavedra Reyes
0276	San José Buenavista	Celular	48295264	Adelina Hernández Hernández
0277	San Juanico chico	Celular	48296394	Bartolo Ramos Graciano
0278	San Juanico grande	Celular	48295254	Ángel Aguilar Ramos
0280	San Sebastián	Celular	48288206	Juan Marmolejo Albinada
0446	Santo domingo	Celular	48288076	Aurelia Covarrubias Niño
0447	Santuario el	Satelital	1510999	Alberta Serna Urbina
0286	Tanque de la cruz	Celular	48288254	José Refugio Grimaldo G.

COD 95	Localidad	Tecnología	No. Teléfono	Agente Responsable
0351	Tanque el jaguey	Celular	48365584	Juan Pedro Calderón G.
0399	Tanque Uresti (Uresti)	Celular	48288138	Bernardino Ortiz Sánchez
0401	Tanquecito de Mendoza	Celular	48288254	José Refugio Grimaldo G.
0287	Tepozán	Satelital	1513200	María Azucena Oviedo G.
?	Tierra blanca	Celular	48295278	Paulino Jasso Menchaca
0562	Unión la	Celular	48365585	J. Alfredo Zapata Hernández
0293	Urbanos los	Celular	48288026	Teodosio Herrera
0403	Villita, la	Celular	48408114	Raymundo Arriaga Faz
0295	Yerbabuena la	Celular	48288203	Elías Muñiz Beltrán
0296	Zamorilla	Celular	48288075	Raymundo Robles Ramírez

Estaciones radioeléctricas de aficionados.

Se cuenta con 94 estaciones de radio aficionados en el municipio.

5.9 VÍAS DE COMUNICACIÓN.

Caminos.

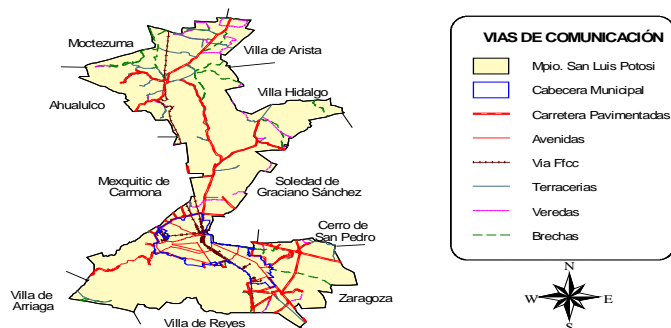
Concepto	Dato		Posición Municipal *
	Municipal	Estatal	
Red Carretera Federal (km)	112.90	2,199.10	4
Red Carretera Estatal (km)	197.80	3,150.20	2
Red Caminera Rural (km)	33.60	6,729.40	52

* Indica el lugar que ocupa el municipio entre el total de los 58 municipios del estado.

Las carreteras federales que confluyen a la ciudad de San Luis Potosí la han ubicado como uno de los más importantes ejes carreteros del país pues sus destinos son: al norte, Saltillo, Coah., y Monterrey N.L., al este con Rioverde, S.L.P., Ciudad Valles, S.L.P., y Tampico, Tamps.; al sur con Querétaro, Qro., y México, D.F.; al oeste Guadalajara, Jal., y al noroeste con Zacatecas, Zac.

Ferrocarril.

Cuenta con servicio de paso hacia la ciudad de México y al norte a la ciudad de Nuevo Laredo Tamps., con sus puntos intermedios, además cuenta con servicio de carga, teniendo infraestructura ferroviaria a las ciudades de Aguascalientes y Tampico, Tamps.



INFORMACIÓN REFERENCIADA GEOSPACIALMENTE INTEGRADA EN UN SISTEMA (IRIS)
ELABORO: OFICINA ESTATAL DE INFORMACIÓN PARA EL DESARROLLO RURAL SUSTENTABLE - SEDARH SAN LUIS POTOSÍ.

Vías Terrestres de Comunicación.



5.10 SEGURIDAD PÚBLICA.

Concepto	Dato		Posición Municipal *
	Municipal	Estatal	
Número de Agencias del Ministerio Público	134	215	1
Robos por cada 1,000 habitantes	12.00	5.00	58
Delinquentes Registrados del Fuero Común	3.00	2.00	49
Delinquentes del Fuero Común por cada 1,000 habitantes	38.00	20.00	58

* Indica el lugar que ocupa el municipio entre el total de los 58 municipios del estado.

6. ACTIVIDAD ECONÓMICA

6.1 PRINCIPALES SECTORES, PRODUCTOS Y SERVICIOS

Agricultura

Esta actividad tiene como principales cultivos: maíz, frijol, cebada, jitomate y chile; como cultivos perennes que tienen importancia en la región está la alfalfa.

La comercialización de los productos debido a las necesidades humanas se destina al autoconsumo y cuando se tienen excedentes se comercializa en el ámbito local o hacia la misma región. En cuanto a la producción de alfalfa esta se comercializa en el ámbito estatal y nacional.

Principales Cultivos.

AÑO AGRÍCOLA: 2011	
CILCO: OTOÑO-INVIERNO	
MODALIDAD: RIEGO	
MUNICIPIO: SAN LUIS POTOSÍ	
Cultivo	Superficie Sembrada (HA)
Lechuga	12
Cilantro	15
Cebolla	6
Avena forrajera en verde	12
Avena forrajera achicalada	15

AÑO AGRÍCOLA: 2011	
CILCO: PERENNES	
MODALIDAD: RIEGO+TEMPORAL	
MUNICIPIO: SAN LUIS POTOSÍ	
Cultivo	Superficie Sembrada (HA)
Tuna	71
Rye grass en verde	12
Nopalitos	2
Alfalfa verde	1,750

AÑO AGRÍCOLA: 2011	
CILCO: PRIMAVERA-VERANO	
MODALIDAD: RIEGO+TEMPORAL	
MUNICIPIO: SAN LUIS POTOSÍ	
Cultivo	Superficie Sembrada (HA)
Maíz grano	4,180
Maíz forrajero seco	780
Maíz forrajero en verde	40
Frijol	300
Avena forrajera achicalada	540
Zempoalxochitl	5
Tomate rojo (jitomate)	60
Sorgo grano	5
Sorgo forrajero en verde	20
Maíz grano	610
Lechuga	86
Frijol	65
Cilantro	30
Chile verde	20

AÑO AGRÍCOLA: 2011	
CILCO: PRIMAVERA-VERANO	
MODALIDAD: RIEGO+TEMPORAL	
MUNICIPIO: SAN LUIS POTOSÍ	
Cultivo	Superficie Sembrada (HA)
Chile seco	1,625
Cebolla	5
Calabacita	5
Brócoli	6
Avena forrajera en verde	55
Avena forrajera achicalada	60

Ganadería.

Al 31 de diciembre de 2011, el inventario en esta rama era la siguiente:

Municipio: San Luis Potosí	
Especie	Total
Asnal	240
Caballar	1,500
Mular	315
Ovino	9,650
Bovino	15,214
Porcino	16,450
Caprino	12,900
Ave	1,890,000
Conejo	400
Abeja	2,400
Total	1,949,069

Fuente: Red Agropecuaria Web/ SIAP - Delegación SAGARPA SNIDRUS / SEDARH

Silvicultura.

La actividad forestal de productos maderables se da con unidades de producción rural.

Minería.

El municipio de San Luis Potosí tiene actividad minera en la extracción de cobre, plomo, plata y oro, por lo que en el aspecto económico ésta actividad es muy importante.

Industria Manufacturera.

Las diversas empresas manufactureras dentro del municipio y ubicadas principalmente en la Zona Industrial, son establecimientos industriales que dan empleo a gran cantidad de personas.

Construcción.

Es importante en el municipio la industria de la construcción en sus diversas modalidades desde la micro, pequeña, mediana, grande y gigante industria.

Electricidad.

La generación de energía eléctrica para el consumo interno en el municipio es muy importante tanto en su producción como en la modalidad de los servicios que da.

Comercio.

La actividad comercial del municipio se lleva a cabo en establecimientos de diferentes giros y tamaños, de propiedad privada, empleando a diversas personas. El sector oficial participa con establecimientos comerciales, tanto en la zona rural como urbana.

Servicios.

La demanda de servicios en el municipio es atendida por establecimientos y la oferta es diversificada para atender necesidades personales, profesionales, de reparación y mantenimiento, de bienestar social, cultural y de recreación entre otros. Esta actividad genera empleos entre la población local.

6.2 ORGANISMO OPERADOR DE AGUA POTABLE.

Ubicación	SAN LUIS POTOSÍ, S.L.P.
Nombre del organismo	Organismo Metropolitano de Agua Potable Alcantarillado, Saneamiento y Servicios Conexos de los municipios de Cerro de San Pedro, San Luis Potosí y Soledad de Graciano Sánchez
Siglas	INTERAPAS
Domicilio	Santos Degollado n°.600-a
Teléfono y fax	(444) 811-62-30, 811-62-37, Dir. Gral. 811-78-44
Fecha de constitución	12 de agosto de 1996
Email	INTERSLP@PRODIGY.NET.MX
Director general	Ing. Héctor Eduardo García Castillo.

6.3 ZONAS Y PARQUES INDUSTRIALES.

Nombre	Superficie total	Tipo de Industria	Tipo de Propiedad
Parque Industrial Ecológico de Fundidores	26 hectáreas	Mixta	Privada
Parque Industrial del Anexo Inoxidable Mexinox	91 hectáreas	Mixta	Privada
Parque Industrial Millenium	40 hectáreas	Mixta	Privada
Parque Industrial Tres Naciones	175 hectáreas	Mixta	Privada
Parque Industrial Impulso		Mixta	Privada
Parque Industrial Logístico		Mixta	Privada
Zona Industrial del Potosí	944 hectáreas	Mixta	Privada
Zona Industrial San Luis Potosí	952 hectáreas	Mixta	Privada

6.4 POBLACIÓN EN LOS SECTORES ECONÓMICOS.

De acuerdo con cifras al año 2010 presentadas por el INEGI, la población en los sectores económicos se presenta de la siguiente manera:

Población en los sectores económicos

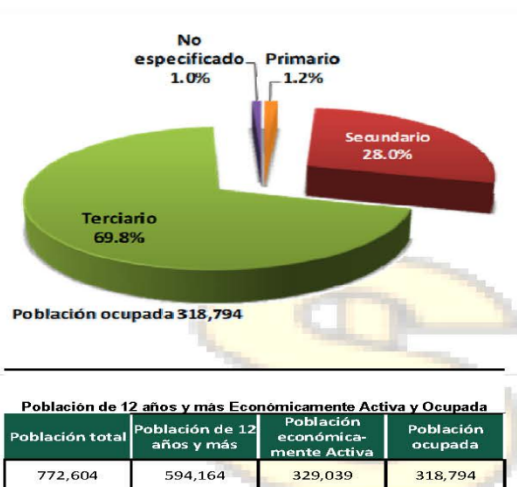


El Índice de Dependencia Económica es 1.42 personas por cada activo ocupado
(Población total 772,604 entre Población activa ocupada 318,794 menos 1)

Población ocupada por Sector Económico 2010

Sector	Rama de Actividad	Actividad Económica	Personas	%
Primario	Agropecuario	Agricultura, ganadería, forestal y pesca.	3,955	1.2
Secundario	Industria	Minería (extracción)	89,232	28.0
	Industria Manufacturera	Productos alimenticios y bebidas; textiles, prendas de vestir e industria del cuero; industria de la madera, papel y derivados, sustancias químicas; productos de minerales no metálicos; industrias metálicas básicas; productos metálicos, maquinaria y equipo.		
	Industria de la Construcción	Pública y privada		
	Industria Energética	Electricidad, gas y agua		
Terciario	Comercio y Servicios	Comercio, restaurantes y hoteles; transporte, almacenaje y comunicaciones; servicios financieros, seguros y actividades inmobiliarias y de alquiler; servicios comunales, sociales y personales; servicios bancarios, gobierno y otros servicios.	222,565	69.8
No Especificado			3,042	1.0
TOTAL			318,794	100.0

Fuente: INEGI, Censo de Población y Vivienda, 2010.



Discapacidad.

La información en este apartado presentada por INEGI es la siguiente:

Discapacidad	Número	%
Sin limitación en la actividad	729,201	94.38
Con limitación en la actividad	28,098	3.64

Tipo de Discapacidad	Número	%
Para caminar o moverse, subir o bajar	15,851	56.41
Para ver, aun usando lentes	7,283	25.92
Para hablar, comunicarse o conversar	2,364	8.41
Para escuchar	3,109	11.06
Para vestirse, bañarse o comer	1,827	6.50
Para poner atención o aprender cosas sencillas	1,514	5.39
Con limitación mental	3,514	12.51

Medición del Desarrollo Social.



Secretaría
de Desarrollo
Social y Regional

Medición del desarrollo social indicadores de marginación social y pobreza

Tendencia de los Indicadores y Grado de Marginación 2005 - 2010

Indicadores de Marginación Social	2005	2010
% Población analfabeta de 15 años y más	3.6	2.7
% Población sin primaria completa de 15 años y más	12.4	7.1
% Ocupantes en viviendas sin drenaje ni servicio sanitario	1.8	1.0
% Ocupantes en viviendas sin energía eléctrica	0.7	0.4
% Ocupantes en viviendas sin agua entubada	1.9	1.7
% Viviendas con algún nivel de hacinamiento	23.3	21.0
% Ocupantes en viviendas con piso de tierra	2.4	2.0
% Población en Localidades con menos de 5,000 habitantes	5.3	5.6
% Población ocupada con ingresos de hasta 2 salarios mínimos	36.3	28.5

Grado de marginación del municipio	Muy Bajo	Muy Bajo
Lugar que ocupa en el Estado en orden de mayor a menor marginación	58	58
Lugar que ocupa en el País en orden de mayor a menor marginación, entre un total de 2,454 municipios	2,415	2,423

Fuente : CONAPO, Índices de Marginación por Entidad Federativa y Municipios, 2010.

POBLACIÓN EN CONDICIONES DE POBREZA 2010

Población Total según estimación del CONEVAL: **805,124 Hab.**

Indicadores	Personas	%	Posición Estatal de mayor a menor personas en pobreza
Pobreza			
Población en situación de pobreza	232,967	28.9	1
Pobreza moderada	209,248	26.0	1
Pobreza extrema	23,719	2.9	3
Indicadores de carencia social			
Rezago educativo	108,888	13.5	1
Acceso a los servicios de salud	137,237	17.0	1
Acceso a la seguridad social	291,913	36.3	1
Calidad y espacios de la vivienda	30,536	3.8	2
Acceso a los servicios básicos en la vivienda	52,811	6.6	2
Acceso a la alimentación	162,629	20.2	1

Bienestar económico: Se asocia al nivel de ingreso de las personas.			
Población con ingreso inferior a la Línea de Bienestar Mínimo	78,526	9.8	1
Población con ingreso inferior a la Línea de Bienestar	317,592	39.4	1

Líneas de Bienestar Diciembre 2011	Ingreso mensual por persona		Estimado de ingreso mensual necesario para cubrir requerimientos mínimos de una familia con 5 personas	
	Rural (\$)	Urbano (\$)	Rural (\$)	Urbano (\$)
Línea de Bienestar Mínimo:	755.73	1,067.23	3,778.65	5,336.15
Línea de Bienestar	1,444.17	2,274.99	7,220.85	11,374.95

En el Estado de San Luis Potosí el promedio de personas por familia es de 4.05. Los receptores de ingresos en una familia son generalmente 2, y tienen una dependencia económica de 2 a 3 personas

Línea de Bienestar Mínimo:
Determina el nivel de ingreso mensual mínimo que recibe una persona y lo dedica íntegramente a la compra de una canasta básica alimentaria.
Línea de Bienestar:
Determina el nivel de ingreso mensual que recibe una persona que le permite acceder, además de la canasta básica, al pago de satisfactores mínimos relacionados con educación, salud, vivienda, transporte y esparcimiento.

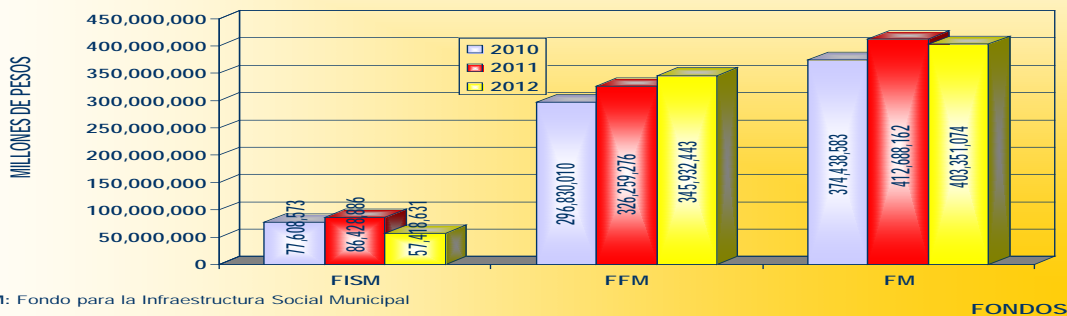
SAN LUIS POTOSÍ

7. FONDOS MUNICIPALES

7.1 FONDOS MUNICIPALES POR CONCEPTO DE RAMO 33

FONDOS ASIGNADOS A LOS MUNICIPIOS DEL ESTADO DE SAN LUIS POTOSÍ (Ramo 33 2010-2012)

SAN LUIS POTOSÍ, S.L.P.



FISM: Fondo para la Infraestructura Social Municipal
FFM: Fondo para el Fortalecimiento de los Municipios
FM: Fondos Municipales

7.2 VARIACIÓN 2011 - 2012.

9'337,088 (- 2.30%)

7.3 INVERSIÓN PER CÁPITA 2011.

\$ 534.00

7.4 INGRESOS MUNICIPALES TOTALES. PERIODO 2003-2007.

SAN LUIS POTOSÍ, S.L.P.

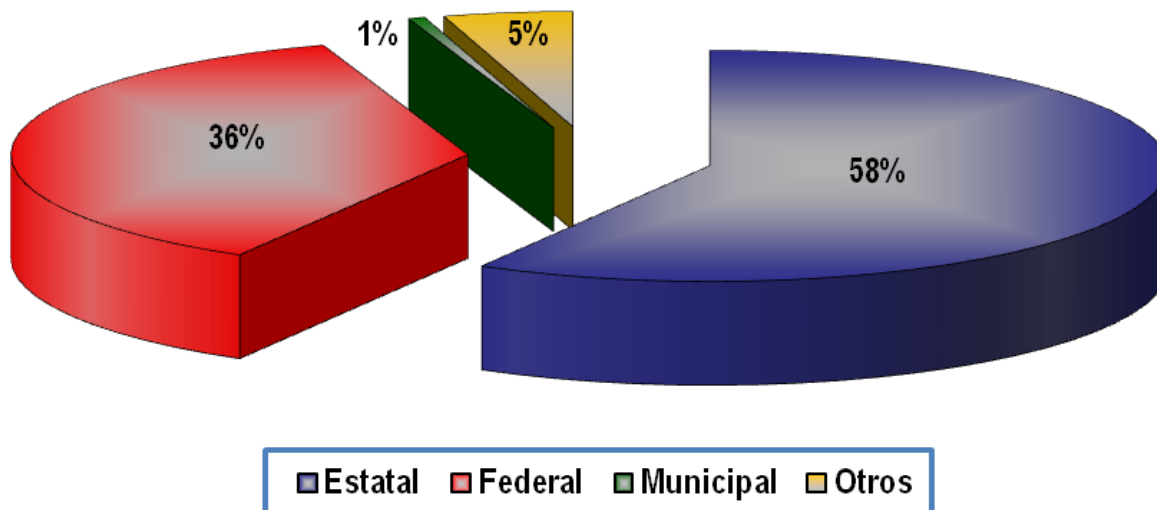


7.5 INVERSIÓN PÚBLICA MUNICIPAL POR SECTOR (PERÍODO OCTUBRE 2008 – SEPTIEMBRE 2009).

Inversión	Estatales	Federales	Municipales	Otros	Total Inversión
Administración Pública	27,930,077	18,989,687			46,919,763
Actividad Gubernamental	90,358				90,358
Agua	304,236,324	100,774,054	7,400,913	18,795,682	431,206,973
Asistencia Social	67,583,829	13,189,674		2,367,424	83,140,927
Caminos	17,601,537	53,070,889			70,672,426
Ciencia y Tecnología	1,575,000	91,745,997		7,743,401	101,064,398
Combate a la Pobreza y Desarrollo Humano	7,343,021	186,812,461	20,482,476	6,430,742	221,068,730
Comunicaciones y Transportes	6,232,123				6,232,123

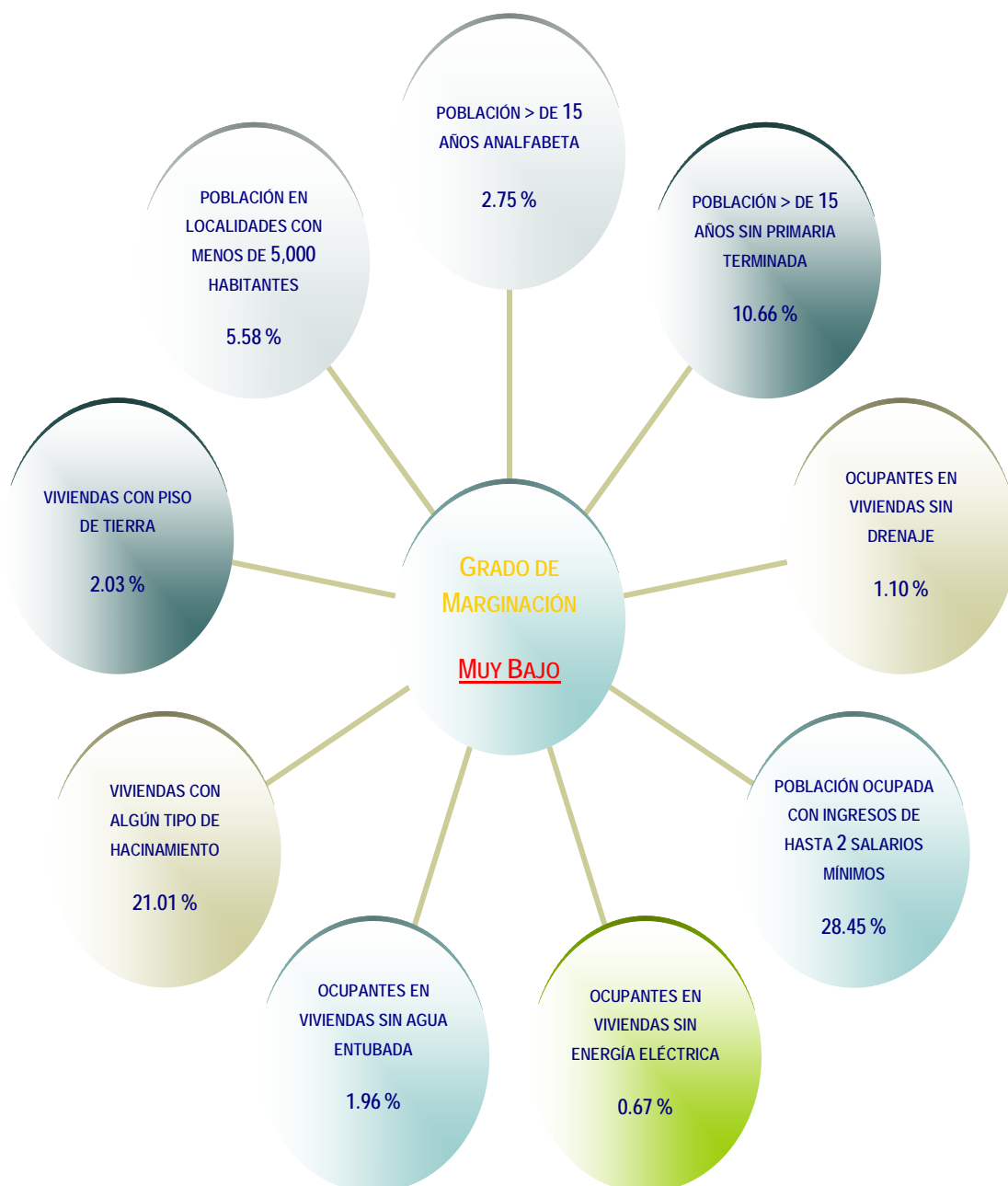
Comunidades Indígenas	415,000	159,853			574,853
Cultura	26,946,926	116,267,286	395,784	3,689,265	147,299,261
Deporte	88,356,059	11,203,730			99,559,788
Desarrollo Agropecuario	5,042,501	45,711,160	1,476,627	28,980,057	81,210,345
Desarrollo Industrial, Comercio y Servicios, Minería y Artesanías	47,481,863	14,554,450		50,000	62,086,313
Desarrollo Urbano e Infraestructura	312,244,027	262,150,000			574,394,027
Educación	2,496,431,649	123,826,990		6,542,940	2,626,801,579
Empleo y Capacitación para el Trabajo	6,500,582				6,500,582
Financiamiento para el Desarrollo				114,920,290	114,920,290
Juventud	4,000,000	1,922,256	670,000		6,592,256
Medio Ambiente	866,507	1,396,194			2,262,700
Mujeres	1,477,200	5,879,696			7,356,896
Procuración de Justicia	354,194	10,000			364,194
Salud	236,073,749	1,284,103,307		106,950,000	1,627,127,056
Seguridad Pública	3,211,173	42,545,200			45,756,373
Turismo	4,457,890		7,000,000	159,581	11,617,471
Vivienda	121,370,780				121,370,780
Totales	3,787,822,399	2,374,312,881	37,425,800	296,629,382	6,496,190,462

Inversión Pública Municipal



8. INDICADORES DE MARGINACIÓN MUNICIPAL

8.1 DATOS CON FÓRMULA DE CONAPO-INEGI 2010



8.2 ÍNDICE DE MARGINACIÓN.

-1.82786

8.3 ÍNDICE DE MARGINACIÓN ESCALA 0 A 100.

7.018

8.4 LUGAR EN EL CONTEXTO ESTATAL Y NACIONAL.

58 / 2,423

9. ATRACTIVOS CULTURALES Y TURÍSTICOS

9.1 MONUMENTOS HISTÓRICOS

El municipio cuenta con:

- Catedral, antigua Parroquia.
- Templo y Convento de San Francisco.
- Templo de La Tercera Orden.
- Templo del Sagrado Corazón.
- Templo de San Miguelito.
- Templo de San Sebastián.
- Templo de Tlaxcala o Tlaxcalilla.
- Templo de San Cristóbal del Montecillo.
- Templo de Santiago del Río.
- Templo de San Juan de Guadalupe.
- Templo de San Juan de Dios.
- Templo del Espíritu Santo.
- Templo de La Compañía de Jesús.
- Capilla de Loreto.
- Templo y Ex Convento de Los Carmelitas Descalzos.
- Capilla de Guadalupe en el edificio de La Acción Católica.
- Antigua Capilla de Los Dolores o Recogidas, actualmente vestíbulo del Palacio de Justicia.
- Basílica menor del Santuario de Nuestra Señora de Guadalupe.
- Santuario del Señor San José.
- Templo del Señor del Saucito.
- Iglesia Cristiana Central "Discípulos de Cristo".

- Iglesia Nacional Presbiteriana.
- Plaza de El Carmen.
- Complejo arquitectónico del jardín de San Francisco.
- Monumental jardín de Tlaxcala.
- Monumental jardín de San Sebastián.
- Monumental jardín de Santiago.
- Monumental jardín de San Miguelito.
- Monumental jardín de Tequisquiapan.
- Monumental jardín Colón.
- Reloj con pedestal de cantera, que conmemora el primer centenario de la Independencia Nacional.
- Jardín de San Juan de Dios.
- Alameda
- Plaza de Armas.
- Plaza de Los Fundadores.
- Calzada de Guadalupe.
- Real Caja del Agua.
- Calle Hidalgo.
- Presa de San José.

Arquitectura Civil Relevante.

- Palacio de Gobierno del Estado.
- Palacio Municipal.
- Palacio Marta, después Palacio Federal, hoy Museo de La Máscara y oficina de Telégrafos.
- Edificios de Correos.
- Antigua Estación de Ferrocarril.
- Palacio Monumental, antigua Casa de Moneda, comercios.
- Teatro de La Paz.
- Teatro Alarcón.
- Antigua Penitenciaría del Estado.
- Cuartel 16 de Septiembre, originalmente casa de beneficencia.
- Internado Damián Carmona.
- La Lonja Potosina.
- Las Cajas Reales.
- Edificio Central de la U.A.S.L.P., antiguamente Convento de La Compañía de Jesús.
- Edificio Ipiña.
- La Exposición.

- Teléfonos de México.
- Banco Nacional de México en la Calle Álvaro Obregón.
- Casa de La Virreina de Don Manuel de la Gándara.
- Museo Regional Potosino, en lo que fue el Convento Franciscano.
- Casa de la Cultura.

9.2 PINTURAS.

- Retablos de pinturas en iglesias como: San Francisco, San Miguelito, San Juan de Guadalupe y Tlaxcala.
- Pinturas en la Casa de la Cultura y el Teatro de La Paz.
- Vitrales de temas religiosos en la Catedral y en la Iglesia del Montecillo.
- Pinturas con diversos temas en el Palacio Municipal y edificio administrativo de la universidad.

9.3 ESCULTURAS.

- En la Casa de la Cultura se encuentran las Tres Gracias (magníficas esculturas femeninas). La Bailarina en el Teatro de La Paz. Las figuras de cera en el Palacio de Gobierno.

9.4 MUSEOS.

- Cuenta con 5 museos que enriquecen la cultura del municipio, en los cuales se presentan varios tipos de exposición.

9.5 FIESTAS, DANZAS Y TRADICIONES.

Las fiestas populares se presentan:

- 17 al 26 de mayo, Primavera Potosina.

- 20 de enero, Fiesta de San Sebastián.
- Semana Santa, Procesión del Silencio (en el barrio de San Juan de Guadalupe se hace la representación viviente de La Pasión de Cristo).
- 25 de julio, fiesta de Santiago Apóstol.
- 25 de agosto, fiesta patronal de San Luis Rey, motivo por el que se ha instaurado la Feria Nacional Potosina (FENAPO).
- 1º al 8 de septiembre, fiesta de la Virgen de los Remedios.
- 29 de septiembre, fiesta de San Miguel Arcángel.
- 1º y 2 de noviembre fiesta de Todos Santos en los panteones: El Saucito, Valle de los Cedros, Española.
- 12 de diciembre, fiesta tradicional de la Virgen de Guadalupe.
- 16 al 23 de diciembre, posadas vivientes.

Son tradicionales los paseos dominicales a la presa de San José, a los parques Tangamanga, a la calzada de Nuestra Señora de Guadalupe y a disfrutar las gorditas del Saucito.

9.6 ARTESANÍAS.

Se elaboran: Madera tallada, huaraches y cantera labrada.

9.7 GASTRONOMÍA.

Existe variedad de platillos, dentro de los cuales los más representativos son: Enchiladas potosinas, tacos rojos potosinos, pancita, hamburguesas estilo potosino, carnitas, chicharrones, gorditas; fiambre potosino, gorditas al pastor, gorditas de cuajada, birria, chalupas, tamales rojos; pipián y tortas de camarón.

Dulces.- Chocolate, miel de tuna, queso de tuna, melcocha, charamuscas, cocadas, trompadas, capirotda.

Bebida.- Colonche, pulque, agua miel, atole de miel, atole de cáscara, champurrado, cacao y café de olla.

9.8 CENTROS TURÍSTICOS.

Como atracción turística se encuentra:

- Centro Cultural y Recreativo Tangamanga.
- Museo Regional Potosino.
- Museo Nacional de la Máscara.
- Museo de Arte Popular.
- Casa Manuel José Othón.
- Catedral.
- Templo de El Carmen.
- Templo de San Agustín.
- Palacio de Cristal.
- Instituto Potosino de Bellas Artes.
- Plaza España.
- Plaza de El Carmen.
- Jardín Cristóbal Colón.
- Histórica Calzada de Nuestra Señora de Guadalupe.

9.9 SERVICIOS TURÍSTICOS.

El municipio cuenta con 6 hoteles de cinco estrellas, 4 de cuatro estrellas, 17 de tres estrellas, 12 de dos y 19 de una, así como 24 establecimientos de clase económica. También cuenta con 78 restaurantes y 27 establecimientos de preparación de bebidas (bares, discotecas y centros nocturnos).

10. MARCO AMBIENTAL

10.1 GESTIÓN AMBIENTAL

El municipio participa en actividades ambientales como el patrullaje semanas de los tiraderos clandestinos, saneamiento junto con Gobierno del Estado

Cuenta con recursos aplicables a asuntos ambientales de Rehabilitación del relleno sanitario

Le interesa tener una oficina ambiental

Cuenta con personal para la gestión ambiental

Su principal actividad productiva es Industrial y Comercial

Principales problemas ambientales:

- Emisiones a la atmósfera: quema de tiraderos clandestinos, descomposición de la basura
- Descarga a los drenajes
- Vehículos: Emisión de contaminantes

Le interesa integrar un área a los asuntos ambientales

Le gustaría contar con una ventanilla como apoyo a los trámites ante la SEMARNAT.

El municipio participa con las escuelas en materia ambiental como pláticas y recolección de basura

10.2 AGUA POTABLE.

Su principal fuente de abastecimiento del agua es: Presa y Agua subterránea

- El municipio tiene almacenamiento de agua en la Presa San José
- Cuenta con un sistema de distribución de agua potable
- Tiene problemas de abastecimiento de agua potable en la localidad por escasez
- La calidad del agua es regular
- El municipio tiene un organismo operador del agua

10.3 AGUA RESIDUAL.

- Cuenta con un sistema de drenaje y alcantarillado
- Se da tratamiento a las descargas de aguas residuales

- El destino principal de la descarga de aguas residuales para el municipio es en el tanque tenorio
- Se le da uso al agua residual en la agricultura
- Se tiene problemas de contaminación del agua en el tanque tenorio
- Existe una Planta de Tratamiento de Aguas residuales

10.4 SUELO.

- El municipio cuenta con algún tipo de ordenamiento territorial
- Existen suelos contaminados en el municipio en el tanque tenorio
- Se han realizado programas de acciones de restauración y conservación de suelos
- Su principal uso de suelo es habitacional e industrial
- No existen zonas que usen cantidades importantes de agroquímicos
- Tienen problemas de sanidad en el Tanque Tenorio
- Se han realizado programas o acciones de restauración y conservación de suelos

10.5 AIRE.

- No es común la practica de la quema de basura
- Se encuentran en el municipio empresas altamente contaminantes
- Existen problemas provocados por el humo de vehículos
- Existen ladrilleras

10.6 RESIDUOS SÓLIDOS.

- Cuentan con un relleno sanitario

- Cuentan con un sistema de recolección, transporte y disposición de residuos sólidos municipales (basura)
- Cuentan con un sistema de recolección, transporte y disposición de residuos como aceite motor gastado, material de hospital, residuos biológicos.
- Cuenta con un listado de generadores de residuos considerados como peligrosos
- Cuenta con un plan para la remediación de sitios que han sido usados como tiraderos de residuos, el cambio de lugar de basurero
- Cuentan con asesoría de una dependencia de gobierno en materia ambiental como el Gobierno del Estado.

10.7 VEGETACIÓN.

El tipo de vegetación predominante es: Arboledas y Arbustos

- No existen problemas de aprovechamiento ilegal de madera, cactáceas, palmas, postes, etc.,
- No existen aprovechamientos autorizados como
- No existen permisos más frecuentes
- No se tienen cuantificadas las superficies forestales del municipio
- No son frecuentes los cambios de suelo
- No tienen problemas por incendios forestales
- Cuenta con viveros en el municipio en el camino al arroyo de San José
- No se ha llevado a cabo reforestaciones en el municipio
- No existe infraestructura abandonada de viveros
- Existe un área destinada a reforestación en el camino a la Presa San José
- Tiene recursos destinados para viveros o reforestación
- Tiene problemas de plagas forestales en el Parque Tangamanga

10.8 VIDA SILVESTRE.

- La flora y fauna más común en el municipio son:
 - Fauna: Doméstica
 - Flora: Ficus, Pino, Trueno y Pirul Chino
- Existen problemas de clandestinaje, aves en mercados sobre ruedas
- No existe cacería furtiva en el municipio
- Existen corredores biológicos para el pato en Tanque Tenorio y Parque Tangamanga I
- Existen áreas de refugio de fauna silvestre de patos en Tanque Tenorio y Parque Tangamanga I
- No existe un criadero de fauna en la localidad
- No existe la inquietud de aprovechamiento de flora o fauna silvestre
- No existe una Unidad de Manejo de Aprovechamiento de Vida Silvestre

10.9 ÁREAS NATURALES PROTEGIDAS (ANP'S).

- Existe una ANP's
- Tienen el interés de participar en una ANP's
- Tienen interés de proteger algún lugar natural camino a la Presa San José

10.10 COLABORACIÓN DE LA SEMARNAT EN EL MUNICIPIO.

- Microgeneradores de Residuos peligrosos
- Mayor coordinación para consulta con el Municipio en el caso de autorizaciones

10.11 PROYECTOS DE LA SEMARNAT QUE LE GUSTARÍA APOYAR.

- Cruzada por el Bosque y el Agua:
 - Reforestación
 - Vivero Municipal
- Cruzada por un México Limpio

- Manejo de Residuos Municipales: Centro de acopio y composteo
- Detener y Revertir la Contaminación
 - Planta de Tratamiento de Agua Residual

10.12 ESPECIFICAR METAS COMPROMISOS Y REQUERIMIENTOS.

- Proyecto de reestructuración de los residuos sólidos urbanos
- Programa de recuperación de aceites gastados (no usar como combustible)
- Educación ambiental (agua, aire, etc.)
- Evitar tiraderos clandestinos
- Verificación vehicular concientizar campañas

11. GOBIERNO

11.1 PRINCIPALES LOCALIDADES

Cabecera Municipal: San Luis Potosí. Sus principales actividades económicas se dividen en 4 aspectos: el 29.28% de su población se dedica a la industria, 18.32% a los servicios, 16.83% al comercio y 11.51% son trabajadores administrativos. Tiene una población aproximada a los 600 mil habitantes.

El municipio se encuentra integrado por 205 localidades, donde la mayor concentración de población se localiza en San Luis Potosí cabecera municipal y en las localidades de: La Pila, Escalerillas, Laguna de Santa Rita, Cerritos de Zavala, San Nicolás de Jassos, Arroyos, Bocas y Rinconada con más de 500 habitantes.

Delegación de Pozos. Sus principales actividades son las agropecuarias, industriales y comerciales; tiene un número aproximado de 61 mil habitantes. Su distancia aproximada de la cabecera municipal es de 5 kilómetros.

Delegación de La Pila. Su actividad principal es el empleo de sus habitantes en la industria además de la agropecuaria. Tiene una población aproximada a los 10,000 habitantes. Su distancia de la cabecera municipal es de 10 kilómetros.

Delegación de Bocas. Su actividad principal es la agropecuaria, siendo los principales cultivos el chile y el tomate. Tiene una población cercana a los 10,500 habitantes. Su distancia de la cabecera municipal es de 60 kilómetros aproximadamente.

11.2 CARACTERIZACIÓN DEL AYUNTAMIENTO.



Mario García Valdés.
PRESIDENTE MUNICIPAL DE
SAN LUIS POTOSÍ, S.L.P.

Composición del Ayuntamiento.

San Luis Potosí			
Partido	Cargo	Propietarios	Suplentes
Coalición "Compromiso por San Luis"	Presidente	Mario García Valdés	
	Regidor de Mayoría Relativa	Jesús Eduardo Noyola Bernal	Víctor Hugo Galaviz Guillen
	Síndico	María Eugenia Rivera Fernández	María Fernanda Muñoz Buendía
	Síndico	Paulina Castelo Campos	Mariana García Alcalde
P.A.N.	Regidor de Representación Proporcional 1	Oliver Meade Hervert	Ricardo Gómez Valle
	Regidor de Representación Proporcional 2	Nadia Edith Rangel Zavala	Luz Elena Teresita Corripio Andrés
	Regidor de Representación Proporcional 3	Eduardo Acebo Zarzosa	Felipe Monsiváis Pinal
	Regidor de Representación Proporcional 4	Marco Antonio Zavala Galeana	Guillermo Muñoz Díaz Infante
	Regidor de Representación Proporcional 5	Gabriela de Los Sagrados Corazones Meade Pons	Ma. Elena Gámez Castro
P.N.A.	Regidor de Representación Proporcional 6	María Eloísa Landaverde Trejo	Roxana Berenice Gómez Rodríguez
Coalición "Compromiso por San Luis"	Regidor de Representación Proporcional 7	Irene Margarita Hernández Fiscal	Claudia Cecilia Coronado Pacheco
	Regidor de Representación Proporcional 8	Sergio Zapata Montoya	Víctor Manuel Medina Trejo
	Regidor de Representación Proporcional 9	Alma Ruth Castillo Zúñiga	Tania Melisa Cobos Duran
	Regidor de Representación Proporcional 10	Yadira Alejandra Salas Niño	María Guadalupe Félix Meza
	Regidor de Representación Proporcional 11	Luis Gerardo Aldaco Ortega	Eduardo Martín Limón Marín
	Regidor de Representación Proporcional 12	Marín Trejo Reséndiz	Efraín Mizraim Torres López
	Regidor de Representación Proporcional 13	Jorge Luis Pérez Ávila	Carlos Mario Hernández Rocha
P.R.D.	Regidor de Representación Proporcional 14	Juan José Aguilar Espinoza	Juan Sustaita Méndez

Composición de la Administración.

Responsable	Puesto
	Secretario Ayuntamiento
	Tesorero Municipal
	Oficial Mayor
	Contralor interno
	Director Seguridad Pública
	Director Desarrollo Económico
	Director de Desarrollo Social
	Director Servicios Municipales
	Directora Ecología
	Director Comunicación

Principales comisiones del Ayuntamiento.

Comisión	Responsable
de Hacienda Municipal	Primer Síndico
de Gobernación	Presidente Municipal
de Policía Preventiva, Vialidad y Transporte	Primer Regidor
de Salud Pública y Asistencia Social	Noveno Regidor
de Alumbrado y Obras Públicas	Sexto Regidor
de Educación Pública y Bibliotecas	Décimo Quinto Regidor
de Mercados, Centros de Abasto y Rastro	Décimo Primer Regidor
de Agua Potable, Alcantarillado y Saneamiento	Cuarto Regidor
de Ecología	Segundo Regidor
de Desarrollo y Equipamiento Urbano	Séptimo Regidor
de Comercio, Anuncios y Espectáculos	Segundo Síndico
de Desarrollo Rural y Asuntos Indígenas	Quinto Regidor
de Cultura, Recreación y Deporte	Décimo Regidor
de Servicios Públicos	Décimo Tercer Regidor
de Pensiones y Asuntos Laborales	Segundo Síndico
Comisión de Participación Ciudadana	Tercer Regidor

Presidente Municipal.- El ejercicio de la Administración Municipal corresponde al Presidente Municipal, quien es el ejecutivo de las determinaciones del Ayuntamiento y tendrá las atribuciones y funciones que señale la Constitución Política de los Estados Unidos Mexicanos, La Constitución Política del Estado, La Ley Orgánica del Municipio Libre y El Bando de Policía y Buen Gobierno de su Municipio.

Regidor.- Son los encargados de vigilar la correcta prestación de los servicios públicos; así como el adecuado funcionamiento de las diversas ramas de la administración municipal, sus facultades y obligaciones se encuentran contempladas en la Ley Orgánica del Municipio Libre del Estado de San Luis Potosí.

Síndicos.- Es el encargado de la defensa de los intereses municipales y de la representación Jurídica del Ayuntamiento y le corresponden las facultades y obligaciones contenidas en la Ley Orgánica del Municipio Libre del Estado de San Luis Potosí.

Secretario del ayuntamiento.- Es el encargado del despacho de los Asuntos y para auxiliar al Presidente Municipal en sus funciones y le corresponden las facultades y obligaciones contenidas en la Ley Orgánica del Municipio Libre del Estado de San Luis Potosí.

Tesorero.- Es el encargado de recaudar, distribuir, administrar y en general del control del erario municipal y le corresponden las facultades y obligaciones contenidas en la Ley Orgánica del Municipio Libre del Estado de San Luis Potosí.

Oficialía mayor.- Es el encargado de proporcionar el apoyo administrativo a las dependencias, unidades y organismos municipales sus principales funciones se encuentran contenidas en la Ley Orgánica del Municipio Libre del Estado de San Luis Potosí.

Contraloría.- Se encarga de Fiscalizar el Ingreso y ejercicio del gasto público municipal y su congruencia con el presupuesto de egresos de entre otras, además de las facultades y obligaciones contenidas en la Ley Orgánica del Municipio Libre del Estado de San Luis Potosí.

Principales Direcciones o Departamentos.

Obras Públicas.- Se encarga del cumplimiento de los programas de obra pública, aprobados por el ayuntamiento.

Servicios Públicos Municipales.- Es la dependencia encargada de dotar, coordinar, controlar y supervisar la adecuada, oportuna y eficaz prestación de los públicos que presta el municipio.

Desarrollo Urbano.- Se encarga de formular y conducir las políticas generales de asentamientos humanos, urbanismo, vivienda y ecología dentro del municipio.

Desarrollo Económico.- Es la dependencia responsable de promover, gestionar e impulsar el desarrollo económico del municipio en todos sus ordenes.

Cultura y Deporte.- Es la encargada de promover y apoyar los programas de cultura y deporte aprobados por el ayuntamiento.

Comunicación Social.- Le corresponde difundir a través de los distintos medios de comunicación, las disposiciones, acciones, planes y programas de Gobierno Municipal.

Oficialía del Registro Civil.- Le corresponde levantar las actas relativas en los libros debidamente autorizados y la expedición de las copias certificadas de las mismas de nacimiento, reconocimiento de hijos, adopción, matrimonio, divorcio, tutela, emancipación y defunción de los mexicanos y extranjeros residentes en el municipio, así como inscribir las ejecutorias que declaren la ausencia, la presunción de muerte o que se ha perdido la capacidad para administrar bienes y en general cumplir con las disposiciones y procedimientos que determine la Dirección del Registro Civil del Gobierno del Estado.

Alcoholes.- Se encarga de vigilar y supervisar la venta y consumo de Bebidas Alcohólicas, recayendo la misma en las personas físicas y morales que tengan establecimientos o locales destinados a la venta y consumo de bebidas alcohólicas.

Establecimientos Comerciales y de Servicios.- Se encarga de vigilar el funcionamiento y horario de los giros comerciales y de servicio.

Policía Municipal.- Se encarga de mantener la tranquilidad y el orden público dentro del territorio municipal, protegiendo los intereses de la sociedad, teniendo como

funciones especiales la de vigilancia, defensa social y sobre todo la prevención de la comisión de delitos y faltas al Bando de Policía y Buen Gobierno y Reglamentos vigentes por parte de los habitantes y los transeúntes.

Limpia y Aseo Público.- Se encarga de las actividades de limpia y aseo público dentro del territorio Municipal, invitando para tal fin a la sociedad en general a participar manteniendo limpio su municipio.

Tránsito Municipal.- Se encarga de controlar el tránsito de todo tipo de vehículos, peatones y semovientes en el municipio.

Rastro Municipal.- Tiene por objeto vigilar y supervisar que los Rastros existentes cuenten con el permiso municipal, así como supervisar que el sacrificio de ganado porcino, bovino, caprino, aves y otros destinados a la alimentación urbana cumplan con las normas que se dicten sobre la materia.

Ecología y Protección al Ambiente.- Vigila y Supervisa la conservación, protección, restauración del medio ambiente, así como para el control, corrección y prevención en los procesos del deterioro del mismo.

Panteones.- Se encarga de regular el establecimiento, el uso, las actividades, el funcionamiento, conservación y operación de los Cementerios que se encuentran dentro del Municipio, constituyendo un servicio público que comprende la inhumación, exhumación, reinhumación y cremación de cadáveres y restos humanos áridos o cremados.

Mercados.- Se encarga de supervisar las actividades relativas a la administración, preservación y explotación del servicio público de mercados, asimismo vigila el cumplimiento que las normas, políticas y procedimientos para el control, administración, inspección y vigilancia de las plazas, áreas públicas, pisos y mercados se dicten al respecto, relativo a su ocupación por los particulares que se dediquen en ellas al ejercicio del comercio.

Protección Civil.- Se encarga de prevenir, controlar y volver a la normalidad los casos de emergencia, producto de la

presencia de fenómenos destructivos de origen natural o humano.

Recreación y Espectáculos Públicos.- Se encarga de controlar y vigilar la promoción y ejecución de las actividades recreativas y espectáculos públicos.

11.3 AUTORIDADES AUXILIARES.

Denominación: Delegados, Directores

Nombramiento: Los Delegados son propuestos por el Presidente Municipal en turno y son ratificados mediante votación de Cabildo por un periodo de tres años. Los Directores son propuestos por el Presidente Municipal y no necesitan ratificación del Cabildo.

Funciones Delegado: Promover el establecimiento y la conservación de los servicios públicos municipales y llevar su administración coordinadamente con las estructuras del Ayuntamiento.

11.4 REGIONALIZACIÓN POLÍTICA.

Distrito Electoral no. 7

Distritos Locales en la cabecera municipal de San Luis Potosí:

V (Noroeste)

VI (Noreste)

VII (Suroeste)

VIII (Sureste)

Los distritos electorales federales de este municipio son:

V

VI.

11.5 REGLAMENTACIÓN MUNICIPAL.

Tipo de Reglamento	Fecha
Bando de Policía y Buen Gobierno	19-may-2001
Reglamento Interno del Municipio	10-feb-2004
Reglamento de Espectáculos Públicos	23-sep-2003
Reglamento de Anuncios	23-sep-2003
Interior del Consejo de Desarrollo Municipal	07-dic-2002
Funcionamiento de control y Verificación Vehicular	24-oct-2002
Reglamento de Parques y Jardines	24-oct-2002
Horarios Comerciales, industriales y de Servicios	24-oct-2002
Reglamento de Cementerios	24-oct-2002
Procedimiento de Enajenación de Bienes	22-oct-2002
Reglamento de Alumbrado Público	24-oct-2002
Reglamento de Protección Civil	22-oct-2002
Reglamento de Plazas y Mercados	22-oct-2002
Reglamento de Aseo público	19-oct-2002
Reglamento de construcciones	19-oct-2002
Reglamento de Rastro Municipal	19-oct-2002
Reglamento de Tránsito	19-oct-2002
Reglamento Interior del Constructor Técnico Catastral	19-oct-2002
Reglamento Interior del Organismo de Agua Potable y Alcantarillado	22-may-2002
Actividades Comerciales en Vía Pública	19-may-2001
Reglamento de Adquisiciones	19-may-2001
Contaminación Atmosférica	19-may-2001
Organismos Auxiliares	19-may-2001
Organismos de Participación Ciudadana	19-may-2001
Reglamento de Juntas de Mejoras	27-ene-1994
Espectáculos Taurinos	28-feb-1994
Ejercicio de Actividades Comerciales, Industriales y de Servicios	01-may-2006
Producción y Venta de Leche	21-abr-1994

11.6 CRONOLOGÍA DE LOS PRESIDENTES MUNICIPALES.

Presidente Municipal	Período de Gobierno
Salvador Nava Martínez / Leonardo V. Hooper	1959 - 1961
Javier Silva Staines	1962 - 1964
Manuel Hernández Muro	1965 - 1967
Guillermo Fonseca Álvarez / Gabriel Echenique Portillo	1968 - 1970
Antonio Acebo Delgado	1971 - 1973
Félix Dahuajare Torres	1974 - 1976

Presidente Municipal	Período de Gobierno
J. Antonio Ledezma Zavala	1977 - 1979
Miguel Valladares García	1980 - 1982
Salvador Nava Martínez	1983 - 1985
Guillermo Medina de los Santos	1986 - 1988
Guillermo Pizzuto Zamanillo	1989 - 1991
Mario Leal Campos	1992 - 1994
Luis García Julián	1994 - 1997
Alejandro Zapata Perogordo / Gloria Rosillo Izquierdo	1997 - 2000
Marcelo de los Santos Fraga / Homero González Reyes	2000 - 2003
César Octavio Pedroza Gaytán	2004 - 2006
Jorge Lozano Armengol	2007 - 2009
Victoria Amparo Guadalupe Labastida Aguirre / Emigdio Ilizaliturri Guzmán / Luis Miguel Ávalos Oyervides	2009 - 2012
Mario García Valdés	2012 - 2015

11.7 SISTEMA D.I.F. MUNICIPAL.

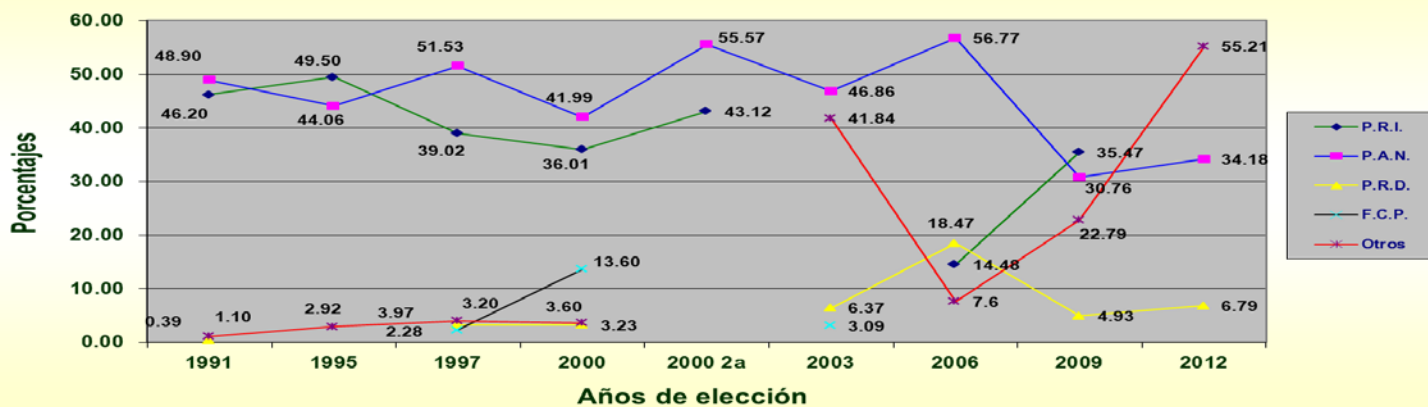
San Luis Potosí	
Directora del DIF Municipal	
Coordinador del Área Rural del DIF Municipal	
Domicilio del DIF Municipal	Xicoténcatl No. 1650, esq. con Av. de las Artes, Col. Himno Nacional.
Teléfono del DIF Municipal	01 444 8 15 13 77, 8 15 32 41, 8 15 51 18 y 8 15 13 07
Fax	8-15-56-77, 8 15 56 92, 8-15-13-77 directo.
C.P.	78000

12. COMPORTAMIENTO ELECTORAL

Tipo de elección / Partido	PRI	%	PAN	%	PRD	%	FCP	%	Otros	%	No reg.	%	Nulos	%	Nominal	Total	%
----------------------------	-----	---	-----	---	-----	---	-----	---	-------	---	---------	---	-------	---	---------	-------	---

Elecciones ordinarias 1991	27651	46.20	29269	48.90	233	0.39	0	0.00	656	1.10	612	1.02	1430	2.39	228063	59851	26.24
Elecciones extraordinarias 1995	48728	49.50	43374	44.06	0	0.00	0	0.00	2876	2.92	90	0.09	3380	3.43		98448	
Elecciones ordinarias 1997	82203	39.02	108570	51.53	6748	3.20	4794	2.28	8366	3.97	0	0.00	0	0.00		210681	
Elecciones ordinarias 2000	90921	36.01	106027	41.99	8145	3.23	34341	13.60	9086	3.60	92	0.04	3909	1.55	402992	252521	62.66
Elecciones 2a. vuelta 2000	53135	43.12	68482	55.57	0	0.00	0	0.00	0	0.00	0	0.00	1615	1.31	402992	123232	30.58
Elecciones ordinarias 2003	0	0.00	50203	46.86	6820	6.37	3310	3.09	44818	41.84	47	0.04	1925	1.80	439950	107123	24.35
Elecciones ordinarias 2006	41292	14.48	161862	56.77	52652	18.47	0	0.00	21667	7.60	453	0.16	7198	2.52	487975	285124	58.43
Elecciones ordinarias 2009	93627	35.47	81197	30.76	13006	4.93	0	0.00	60150	22.79	336	0.13	15614	5.92	536768	263930	49.17
Elecciones ordinarias 2012	0	0.00	107675	34.18	21396	6.79	0	0.00	173907	55.21	32	0.01	11990	3.81	540259	315000	58.31

Comportamiento gráfico electoral



13. CRÉDITOS

NOMECLATURA.

- ♦ Instituto Nacional para el Federalismo y el Desarrollo Municipal. Los Municipios de San Luis Potosí, en "Colección: Enciclopedia de los Municipios de México", Tomo 8.

MEDIO FÍSICO

- ♦ Secretaría de Desarrollo Agropecuario y Recursos Hidráulicos del Estado de San Luis Potosí. Campo Potosino. 2009.
- ♦ Comité Técnico Regional de Estadística e Información Geográfica del Estado de San Luis Potosí. www.ctreig.gob.mx
- ♦ Coordinación Estatal para el Fortalecimiento Institucional de los Municipios. Elaboraciones propias.
- ♦ Información de Soporte para el Plan Municipal de Desarrollo 2012-2015. Secretaría de Desarrollo Social y Regional.

INFRAESTRUCTURA SOCIAL Y DE COMUNICACIONES

- ♦ Instituto Nacional de Estadística y Geografía. II Censo de Población y Vivienda 2005. Tabulados Básicos de San Luis Potosí.
- ♦ Secretaría de Educación de Gobierno del Estado. Resumen General por Sostenimiento 2009-2010.
- ♦ Comité Técnico Regional de Estadística e Información Geográfica del Estado de San Luis Potosí. www.ctreig.gob.mx
- ♦ Secretaría de comunicaciones y Transportes. Reporte de Telefonía Rural.

- ♦ Instituto Nacional de Estadística y Geografía. Censo de Población y Vivienda 2010. Reporte Temático ITER 2010.
- ♦ Información de Soporte para el Plan Municipal de Desarrollo 2012-2015. Secretaría de Desarrollo Social y Regional.

FONDOS MUNICIPALES

- ♦ Secretaría de Desarrollo Social y Regional. Dirección General de Planeación.
- ♦ Coordinación Estatal para el Fortalecimiento Institucional de los Municipios. Elaboraciones propias.

ATRATIVOS CULTURALES Y TURÍSTICOS

- ♦ Instituto Nacional para el Federalismo y el Desarrollo Municipal. Los Municipios de San Luis Potosí, en "Colección: Enciclopedia de los Municipios de México", Tomo 8.
- ♦ Secretaría de Turismo de Gobierno del Estado. Promoción fotografías.

GOBIERNO

- ♦ Consejo Estatal Electoral del Estado de San Luis Potosí. Los Electos 2009.
- ♦ Periódico Oficial de Gobierno del Estado de San Luis Potosí.
- ♦ Coordinación Estatal para el Fortalecimiento Institucional de los Municipios. Elaboraciones propias.
- ♦ Pedraza Montes José Francisco. Sinopsis Histórica de los Municipios del Estado. Centro de Desarrollo Municipal. 1994.

HISTORIA

- ◆ Pedraza Montes José Francisco. Sinopsis Histórica de los Municipios del Estado. Centro de Desarrollo Municipal. 1994.

PERFIL SOCIODEMOGRÁFICO

- ◆ Instituto Nacional de Estadística y Geografía. Censo de Población y Vivienda 2010. Tabulados Básicos de San Luis Potosí.
- ◆ Comité Técnico Regional de Estadística e Información Geográfica del Estado de San Luis Potosí. www.ctreig.gob.mx
- ◆ Instituto Nacional de Estadística y Geografía. Censo de Población y Vivienda 2010. Reporte Temático ITER 2010.
- ◆ Información de Soporte para el Plan Municipal de Desarrollo 2012-2015. Secretaría de Desarrollo Social y Regional.

ACTIVIDAD ECONÓMICA

- ◆ Secretaría de Desarrollo Agropecuario y Recursos Hidráulicos del Estado de San Luis Potosí. Campo Potosino. 2010.
- ◆ Servicio de Información Agroalimentaria y Pesquera. Información de la Delegación Estatal, Distritos de Desarrollo Rural y Cader'S de la SAGARPA.
- ◆ Instituto Nacional de Estadística y Geografía. II Censo de Población y Vivienda 2005. Tabulados Básicos de San Luis Potosí.
- ◆ Secretaría de Desarrollo Económico de Gobierno del Estado. Direcciones de Fomento a la Micro y Pequeña Empresa. 2006.

- ◆ Instituto Nacional de Estadística y Geografía. Censo de Población y Vivienda 2010. Reporte Temático ITER 2010.
- ◆ Información de Soporte para el Plan Municipal de Desarrollo 2012-2015. Secretaría de Desarrollo Social y Regional.

INDICADORES DE MARGINACIÓN MUNICIPAL

- ◆ Consejo Estatal de Población. Indicadores de Marginación. 2005.

MARCO AMBIENTAL

- ◆ Secretaría del Medio Ambiente y Recursos Naturales. Información Ambiental Municipal.

COMPORTEAMIENTO ELECTORAL

- ◆ Consejo Estatal Electoral del Estado de San Luis Potosí. Los Electos 2009.
- ◆ Coordinación Estatal para el Fortalecimiento Institucional de los Municipios. Elaboraciones propias.

NOTA: ESTE PRODUCTO ES DE CONSULTA Y NO SE PERMITE SU ALTERACIÓN; SÓLO SE AUTORIZA SU IMPRESIÓN Y MANEJO MAGNÉTICO, CITÁNDOSE A LA COORDINACIÓN ESTATAL PARA EL FORTALECIMIENTO INSTITUCIONAL DE LOS MUNICIPIOS COMO GENERADORA DEL PRESENTE TRABAJO.



Coordinación Estatal
para el Fortalecimiento
Institucional de los Municipios

Interior Parque Tangamanga II s/n
Col. Industrial Aviación, C.P. 78140
San Luis Potosí, S.L.P.

Tels: (444) 8.12.83.98 / 8.14.78.04 / 8.14.80.87 Fax: (444) 8.14.28.39
www.cefimslp.gob.mx

Horario de atención de Lunes a Viernes de 8:00 a 15:00 hrs

Elaboración: Subdirección de Informática y Estadística.

Contenido: *L.E. Armín Rodríguez Celia*

Formato y Edición: *I.S.C. David Alberto Blanco Pérez y*

I.T.I. Luz María Álvarez García.

Comentarios y sugerencias con el *L.E. Armín Rodríguez Celia* al correo
cefim_aroque@slp.gob.mx