

ARMADILLO DE LOS INFANTE, S.L.P.

Monografías de los
Municipios de México.

San Luis Potosí.

INDICE

1. NOMENCLATURA	4	5.9 Seguridad Pública	13
1.1 Denominación	4	6. ACTIVIDAD ECONÓMICA.....	13
1.2 Toponimia	4	6.1 Principales Sectores, Productos y Servicios.....	13
1.3 Escudo	4	6.2 Población de los Sectores Económicos.....	14
2. HISTORIA.....	4	7. FONDOS MUNICIPALES.....	17
2.1 Personajes Ilustres	4	7.1 Fondos Municipales por Concepto de Ramo 33..	17
2.2 Cronología de Hechos Históricos	5	17
3. MEDIO FÍSICO.....	5	7.2 Variación 2011-2012.....	17
3.1 Localización.....	5	7.3 Inversión Per-Cápita 2011	17
3.2 Extensión.....	5	7.4 Ingresos Municipales Totales Periodo 2003-	17
3.3 Mapa Municipal	6	2007	17
3.4 Estructura Microregional del Estado	6	7.5 Inversión Pública Municipal por Sector (Período	18
3.5 Orografía	6	Octubre 2008-Septiembre 2009).....	18
3.6 Hidrografía	6	8. INDICADORES DE MARGINACIÓN MUNICIPAL	19
3.7 Clima	6	8.1 Datos con Fórmula de CONAPO-INEGI 2010 ...	19
3.8 Principales Ecosistemas	6	8.2 Índice de Marginación	20
3.9 Características y Uso del Suelo	7	8.3 Índice de Marginación Escala 0 A 100	20
4. PERFIL SOCIODEMOGRÁFICO	7	8.4 Lugar en el contexto Estatal y Nacional.....	20
4.1 Grupos Étnicos	7	9. ATRACTIVOS CULTURALES Y TURÍSTICOS	20
4.2 Evolución Demográfica	7	9.1 Monumentos Históricos	20
4.3 Migración	8	9.2 Fiestas, Danzas y Tradiciones.....	20
4.4 Religión	8	9.3 Tradiciones.....	20
5. INFRAESTRUCTURA SOCIAL Y DE COMUNICACIONES9		9.4 Artesanías.	20
5.1 Educación.....	9	9.5 Gastronomía.	20
5.2 Salud y Alimentación	10	9.6 Centros turísticos.....	20
5.3 Vivienda	11	9.7 Servicios turísticos.	20
5.4 Servicios Públicos.....	11	10. MARCO AMBIENTAL	21
5.5 Hogares Censales	11	10.1 Gestión ambiental	21
5.6 Organismo operador de Agua Potable	12	10.2 Agua Potable.....	21
5.7 Medios de Comunicación	12	10.3 Agua Residual	21
5.8 Vías de Comunicación.....	13	10.4 Suelo	21
		10.5 Aire.....	21
		10.6 Residuos sólidos.....	22

10.7	Vegetación	22
10.8	Vida silvestre.....	22
10.9	Áreas Naturales Protegidas (ANP'S)	22
10.10	Colaboración de la SEMARNAT en el Municipio..	22
10.11	Proyectos de la SEMARNAT que le gustaría apoyar	23
10.12	Especificar Metas, Requerimientos y Compromisos	23
11.	GOBIERNO.....	23
11.1	Principales Localidades	23
11.2	Caracterización del Ayuntamiento	24
11.3	Regionalización Política	27
11.4	Autoridades Auxiliares.....	27
11.5	Reglamento Municipal.....	27
11.6	Cronología de los Presidentes Municipales	27
11.7	Sistema D.I.F. Municipal.....	27
12.	COMPORTAMIENTO ELECTORAL	28
13.	CRÉDITOS	29

1. NOMENCLATURA

1.1 DENOMINACIÓN


Armadillo de los Infante.

1.2 TOPONÍMIA

El pueblo antiguamente llevó el nombre de “Valle de la Visitación de María Santísima a Santa Isabel de los Armadillos”, y por decreto N° 141 del 6 de mayo de 1951 se le llamó oficialmente Armadillo de los Infante.

Tal denominación es en honor de la familia Infante, ya que fueron los primeros impresores en el lugar, mucho antes de que la imprenta fuera establecida en la ciudad de San Luis Potosí.

1.3 ESCUDO



Salvador Palau (1735-¿?): Nació en Armadillo, fue un rico comerciante benefactor del pueblo.

Manuel Rubín de Célis: Dr. Fue alumno del Colegio de San Ildefonso de México y alcanzó altas dignidades eclesiásticas en el Arzobispado de México.

José María Balbontín: Profesor y escritor. Originario de Armadillo, fue el que introdujo en San Luis Potosí las artes de la litografía y la fotografía en daguerrotipo. Construyó un aparato más pesado que el aire para volar y con el hizo un experimento en San Luis en el año de 1840, habiendo fracasado rotundamente.

Valentín Meza: Guerrillero conservador, condecorado con la Orden Militar de Guadalupe, concurrió a varias funciones de armas. Hizo mucho en favor de su pueblo natal y se le calificó como Benemérito Armadillense.

Fausto Nieto (¿? -1910): Nació en Armadillo. Fue Precursor de la Revolución y entusiasta maderista. Desempeñó varias comisiones que le confió don Francisco I. Madero. Murió en Puebla en la azotea de la casa de don Aquiles Serdán el 20 de noviembre de 1910, que se ha señalado como la fecha en que se inició la Revolución.

Ezequiel Meza (1882-1915): Recibió el Presbiteriado, fue cura de Armadillo, escribió poesía y muchos artículos sobre la historia de Armadillo, su pueblo natal.

Baltasar Nieto: Estudió en el Seminario de San Luis Potosí, donde recibió el presbiteriado. Ejerció su ministerio en distintos curatos y después ingresó a la Compañía de Jesús.

2. HISTORIA

2.1 PERSONAJES ILUSTRES

Armadillo ha tenido algunos personajes importantes como: la familia de don Alejo Infante, sus hijos José María, José Tomás y Trinidad, ellos fueron los primeros impresores y grabadores de la intendencia de San Luis Potosí.

Los presbíteros que han nacido en Armadillo de los Infante son los siguientes: don Sebastián Filoteo, don Francisco Rodríguez, don Florentino Gonzáles; don Darío Sánchez Serafín, don Cornelio González, Benemérito de la Adoración Guadalupana, don Francisco y don Santiago Rendón y don Jesús Castillo.

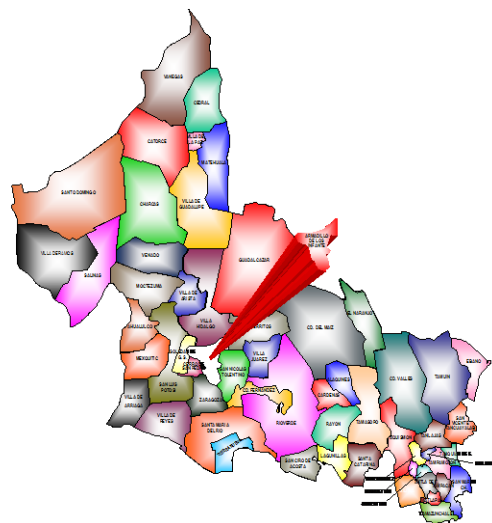
2.2 CRONOLOGÍA DE HECHOS HISTÓRICOS

Año	Acontecimiento
1600	Inició la construcción de la primitiva Iglesia de Armadillo.
1680	Se comenzaron a formar las importantes haciendas.
1765	Llegó a San Luis Potosí el visitador don José de Gálvez para sofocar los tumultos que había sufrido la ciudad.
1812	En aras de la Independencia el cura y párroco don Diego de Bear y Mier, abandonó su ministerio para reclutar a varios hombres y formar el que se conoció como Batallón de Valientes de Armadillo.
1805	Comenzó a funcionar en Armadillo la imprenta construida por don Alejo Infante y sus hijos: José María, José Tomás y Trinidad Infante.
1817	Llegó Francisco Javier Mina a sumarse a los Insurgentes, sostuvo un sangriento combate contra la división del Coronel realista Benito Armiñan.
1817	El 15 de junio fueron derrotadas las Fuerzas Realistas, cayendo al mando de los Insurgentes.
1862	Por decreto número 49 con fecha del 19 de agosto, adquiere el nombre de Villa de Santa Isabel del Armadillo.
1827	Por decreto número 60, del 6 de octubre, se le segregó al municipio de Armadillo parte de su territorio para formar el municipio de San Nicolás Tolentino.
1855	Armadillo fue designado como Cabecera del Partido de su nombre por Decreto dictado por el Gobernador don Joaquín López Hermosa.
1905	Se inauguró la línea telefónica entre San Luis Potosí, Cerro de San Pedro y Armadillo.
1914	El 4 de mayo entraron al pueblo los revolucionarios
1914	El 2 de julio se registró un combate entre los Federales y los Revolucionarios en las cercanías del pueblo, con abundantes muertos y heridos por ambas partes.
1930	Sin consentimiento de los habitantes de la localidad, se le cambió al municipio y al pueblo de Armadillo su antiguo nombre, imponiéndosele el de Villa Morelos.
1951	Se recupera el nombre original del municipio, tan antiguo y lleno de tradición como Armadillo de los Infante.

3. MEDIO FÍSICO

3.1 LOCALIZACIÓN

El municipio se encuentra localizado en la parte oriente de la capital del estado, en la zona Centro, la cabecera municipal tiene las siguientes coordenadas: 100°39' de longitud oeste y 22°15' de latitud norte, con una altura de 1,640 metros sobre el nivel del mar, sus límites son: al norte Villa Hidalgo; al este San Nicolás Tolentino; al sur Zaragoza; al oeste Cerro de San Pedro; al noroeste Soledad de Graciano Sánchez; al suroeste San Luis Potosí. Su distancia aproximada a la capital del estado es de 61 kms.

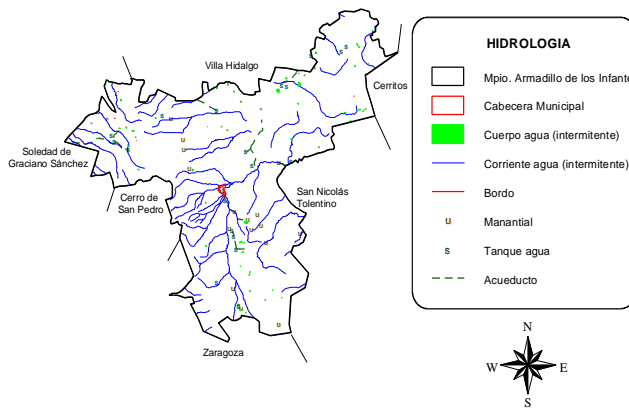
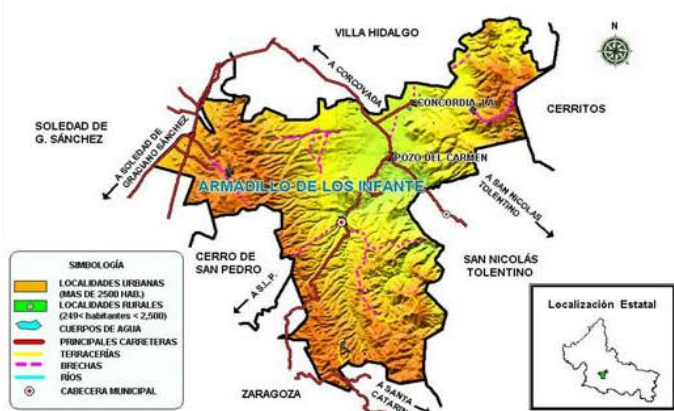


3.2 EXTENSIÓN

Concepto	Dato		Posición Municipal *
	Municipal	Estatal	
Superficie (km2)	623.00	60,982.00	34
Número de Localidades	56	6,887	48
Localidades con menos de 500 habitantes	54	6,344	46

* Indica el lugar que ocupa el municipio entre el total de los 58 municipios del estado.

3.3 MAPA MUNICIPAL



INFORMACIÓN REFERENCIADA GEOESPACIALMENTE INTEGRADA EN UN SISTEMA (IRIS)
ELABORO: OFICINA ESTATAL DE INFORMACIÓN PARA EL DESARROLLO RURAL SUSTENTABLE - SEDARH SAN LUIS POTOSÍ.

3.4 ESTRUCTURA MICROREGIONAL DEL ESTADO



3.5 OROGRAFÍA

El municipio se encuentra en un pequeño valle delimitado tanto al este como al oeste por pequeñas sierras con elevaciones máximas de 250 metros. La sierra de Armadillo con sus ramificaciones cubre toda la extensión del suelo de este municipio. En la parte media presenta lomeríos suaves pero en los extremos encontramos algunas estribaciones de la sierra de Álvarez.

3.6 HIDROGRAFÍA

El río Armadillo que se origina al sur del municipio baña su parte central hasta la cabecera. A este río afluyen innumerables arroyos que se forman en la sierra de Álvarez; además existen dos pequeños manantiales de los que sus aguas forman una superficie que es el río César.

3.7 CLIMA

El clima se clasifica: al noreste semiseco-semicálido y al sureste semiseco-templado, con una temperatura media anual de 18°C, su precipitación pluvial es de 304.7 mm.

3.8 PRINCIPALES ECOSISTEMAS

Flora.

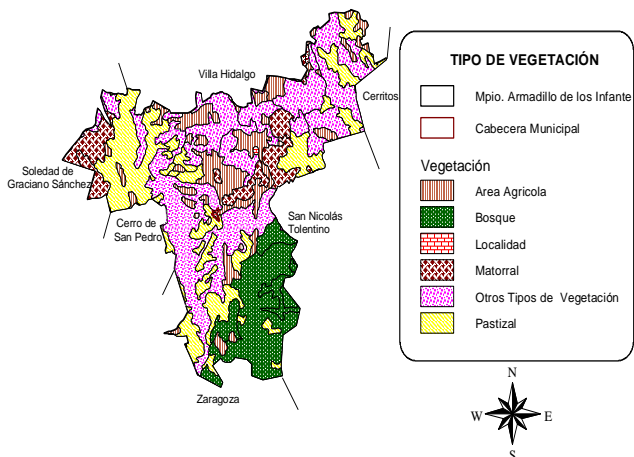
El municipio se haya cubierto por asociaciones especiales de vegetación como: matorral desértico micrófilo, sobresaliendo las especies de mezquite, gobernadora, huizache, hojasén y granjeno.

Matorral espinoso como guayule, candelilla, maguey, lechuguilla, guapilla, sotol, nopalera, palma china, palma loca, cardones, garambullo, zacate, navajita, banderilla, lobo y borreguero.

El municipio cuenta con la sierra de Álvarez, como área natural protegida con decreto del año de 1981, como zona protectora forestal con una superficie de 16,900.00 ha incluyendo los municipios de San Nicolás Tolentino y Zaragoza.

Fauna.

La fauna se caracteriza por las especies dominantes como: liebre, víbora, coyote, armadillo, venado, aves silvestres y de rapiña, tejón, tuza, jabalí y tlacuache.

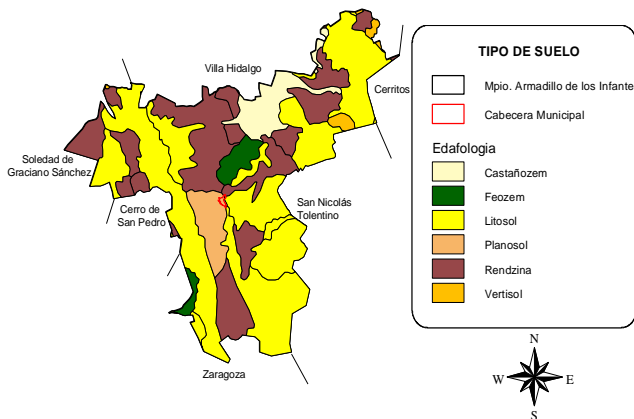


INFORMACIÓN REFERENCIADA GEOESPACIALMENTE INTEGRADA EN UN SISTEMA (IRIS)
ELABORÓ: OFICINA ESTATAL DE INFORMACIÓN PARA EL DESARROLLO RURAL SUSTENTABLE - SEDARH SAN LUIS POTOSÍ.

3.9 CARACTERÍSTICAS Y USO DEL SUELO

Al noreste el suelo es de origen cenozoico, del terciario inferior con asociación de roca ígnea extractiva ácida.

Los suelos son de origen sedimentario, derivados de la intemperización de rocas calizas, lutitas, areniscas, las cuales han sido arrastradas por el agua. Son suelos poco profundos, de color gris cafésáceo a café opaco, textura franco arcillosa a franca; consistencia blanda a ligeramente dura y el superficial es moderadamente rápido. La orografía es variable de 1.0% al 3.5% y el relieve ligeramente ondulado. Su uso es ganadero y agrícola.



INFORMACIÓN REFERENCIADA GEOESPACIALMENTE INTEGRADA EN UN SISTEMA (IRIS)
ELABORÓ: OFICINA ESTATAL DE INFORMACIÓN PARA EL DESARROLLO RURAL SUSTENTABLE - SEDARH SAN LUIS POTOSÍ.

4. PERFIL SOCIODEMOGRÁFICO

4.1 GRUPOS ÉTNICOS

De acuerdo al Censo de Población y Vivienda 2010 efectuado por el Instituto Nacional de Estadística Geografía e Informática (INEGI) la población total de indígenas en el municipio asciende a 3 personas. Su desglose es el siguiente.

Población Indígena	Número	%
Población de 3 años y más que habla alguna lengua indígena	3	0.07
Población de 3 años y más que habla alguna lengua indígena y no habla español	0	0.00
Población de 3 años y más que habla alguna lengua indígena y habla español	0	0.00

4.2 EVOLUCIÓN DEMOGRÁFICA

De acuerdo al Censo de Población y Vivienda 2010 efectuado por el INEGI, la población total del municipio es de 4,436 habitantes. Representando el 1.72 por ciento, con relación a la población total del estado. La relación hombres mujeres es de 96.81 y el promedio de hijos nacidos vivos es de 3.51.

Año	Población		
	Hombres	Mujeres	Total
1990	3,016	2,890	5,906
1995	2,822	2,701	5,523
2000	2,419	2,470	4,889
2005	2,193	2,313	4,506
2010	2,182	2,254	4,436

Estructura de la Población.



Población

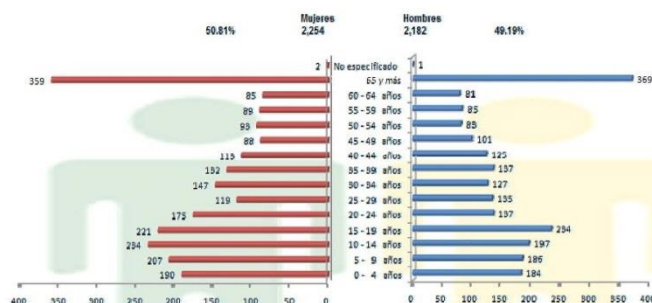


Estructura de la población por rangos de edad
2010

Rango años	Población total	%	Hombres	Mujeres	Segmentos de población
0 - 4	374	8.43	184	190	Niños 1,198 Hab. 27.01 %
5 - 9	393	8.86	186	207	
10 - 14	431	9.72	197	234	
15 - 19	455	10.26	234	221	
20 - 24	312	7.03	137	175	Jóvenes 1,021 Hab. 23.02%
25 - 29	254	5.73	135	119	Adultos 1,320 Hab. 29.76%
30 - 34	274	6.18	127	147	
35 - 39	269	6.06	137	132	
40 - 44	238	5.37	125	113	
45 - 49	189	4.26	101	88	
50 - 54	176	3.97	83	93	
55 - 59	174	3.92	85	89	Adultos mayores 894 Hab. 20.15%
60 - 64	166	3.74	81	85	
65 y más	728	16.41	369	359	
No especificado	3	0.07	1	2	No especificado 3 Hab. 0.07%
Total Municipio	4,436	100.00%			4,436 Hab. 100.00%

FUENTE: SEDESORE. - Elaboración propia con base en el XIII Censo de Población y Vivienda 2010 del INEGI.

ESTRUCTURA DE LA POBLACIÓN POR EDADES Y SEXO
Total: 4,436



ARMADILLO DE LOS INFANTE

Población total y tasa de crecimiento intercensal.

Año	Población	Tasa de Crecimiento
1950	7,498	0.51
1960	7,890	0.51
1970	7,436	-0.59
1980	6,627	-1.15
1990	5,906	-1.15
1995	5,523	-1.32
2000	4,889	-2.40
2005	4,506	-1.43
2010	4,436	-0.90

Población y Vivienda.

Concepto	Dato		Posición Municipal*
	Municipal	Estatl	
Densidad de población (hab/km2)	7	40	53
% de población municipal con respecto a la estatal	0.2	1.50	57
% de población rural	100.00	37.35	1
% de población de 15 a 64 años	54.10	59.10	45
% de población indígena	0.10	11.00	56
% de población emigrante	1.10	2.30	44
% de población inmigrante	2.90	10.50	50
Ocupantes por vivienda	4.00	4.30	52
% de viviendas con agua entubada	69.30	82.50	31
% de viviendas con energía eléctrica	88.50	92.00	40
% de viviendas con drenaje	48.10	75.00	41
% de viviendas con piso de tierra	15.70	17.80	48

* Indica el lugar que ocupa el municipio entre el total de los 58 municipios del estado.

4.3 MIGRACIÓN

El Censo de Población y Vivienda 2010 efectuado por el INEGI nos presenta el siguiente panorama:

Población	Número	%
Población Nacida en la entidad	4,278	96.44
Población Nacida en otra entidad	126	2.84
Población de 5 años y más residente en la entidad en junio 2005	3,905	96.21
Población de 5 años y más residente en otra entidad en junio 2005	71	1.75

4.4 RELIGIÓN

Al año 2010, de acuerdo al citado Censo efectuado por el INEGI, la situación es este aspecto es el siguiente:

Tipo de Religión	Número	%
Población con religión católica	18,211	97.68
Población con religión Protestante, Evangélica y Bíblicas	244	1.31
Población con religiones diferentes a las anteriores	0	0.00
Población sin religión	59	0.32

5. INFRAESTRUCTURA SOCIAL Y DE COMUNICACIONES

5.1 EDUCACIÓN

RESUMEN GENERAL POR SOSTENIMIENTO
ARMADILLO DE LOS INFANTE
INICIO DE CURSOS 2011-2012

TIPO	NIVEL Y SERVICIO	SOSTENIMIENTO S												TOTAL DEL MUNICIPIO				RELACION ALUMNO															
		FEDERAL				ESTATAL TRANSFERIDO				ESTATAL REGULAR				PARTICULAR				AUTONOMO				ALUM.	GPO.	DOC.	ESC.	GPO.	DOC.	ESC.					
		ALUM.	GPO.	DOC.	ESC.	ALUM.	GPO.	DOC.	ESC.	ALUM.	GPO.	DOC.	ESC.	ALUM.	GPO.	DOC.	ESC.	ALUM.	GPO.	DOC.	ESC.	ALUM.	GPO.	DOC.	ESC.	ALUM.	GPO.	DOC.	ESC.				
ESCOLARIZADO																																	
BÁSICA	PREESCOLAR INICIAL	0	0	0	0	0	0	0	0	0	0	0	0	0	0	0	0	0	0	0	0	0	0	0	0	0	0	0	0	0	0	0	0
	PREESCOLAR GENERAL	0	0	0	0	118	13	7	5	0	0	0	0	0	0	0	0	0	0	0	0	0	0	0	0	118	13	7	5	0	0	0	0
	PREESCOLAR CONAFE	42	9	5	9	0	0	0	0	0	0	0	0	0	0	0	0	0	0	0	0	0	0	0	0	42	9	5	9	5	8	5	5
	PREESCOLAR CONAFE INDÍGENA	0	0	0	0	0	0	0	0	0	0	0	0	0	0	0	0	0	0	0	0	0	0	0	0	0	0	0	0	0	0	0	0
	PREESCOLAR INDÍGENA	0	0	0	0	0	0	0	0	0	0	0	0	0	0	0	0	0	0	0	0	0	0	0	0	0	0	0	0	0	0	0	0
	PRIMARIA GENERAL	42	9	5	9	118	13	7	5	0	0	0	0	0	0	0	0	0	0	0	0	0	0	0	0	160	22	12	14	7	13	11	11
	PRIMARIA CONAFE	49	31	9	9	446	65	19	11	30	6	2	1	0	0	0	0	0	0	0	0	0	0	0	0	476	71	21	12	7	23	40	40
	PRIMARIA CONAFE INDÍGENA	0	0	0	0	0	0	0	0	0	0	0	0	0	0	0	0	0	0	0	0	0	0	0	0	0	0	0	0	0	0	0	0
	PRIMARIA INDÍGENA	0	0	0	0	0	0	0	0	0	0	0	0	0	0	0	0	0	0	0	0	0	0	0	0	0	0	0	0	0	0	0	0
	PRIMARIA	49	31	9	9	446	65	19	11	30	6	2	1	0	0	0	0	0	0	0	0	0	0	0	0	525	102	30	21	5	18	25	25
	SECUNDARIA COMUNITARIA	0	0	0	0	0	0	0	0	0	0	0	0	0	0	0	0	0	0	0	0	0	0	0	0	0	0	0	0	0	0	0	0
	SECUNDARIA GENERAL	0	0	0	0	0	0	0	0	0	0	0	0	0	0	0	0	0	0	0	0	0	0	0	0	0	0	0	0	0	0	0	0
	SECUNDARIA PARA TRABAJADORES	0	0	0	0	0	0	0	0	0	0	0	0	0	0	0	0	0	0	0	0	0	0	0	0	0	0	0	0	0	0	0	0
	TELESECUNDARIA	0	0	0	0	218	34	22	11	0	0	0	0	0	0	0	0	0	0	0	0	0	0	0	0	218	34	22	11	6	10	20	20
SECUNDARIAS TÉCNICAS	0	0	0	0	0	0	0	0	0	0	0	0	0	0	0	0	0	0	0	0	0	0	0	0	0	0	0	0	0	0	0	0	
SECUNDARIA	0	0	0	0	218	34	22	11	0	0	0	0	0	0	0	0	0	0	0	0	0	0	0	0	218	34	22	11	6	10	20	20	
EDUCACION BASICA	91	40	14	18	782	112	48	27	30	6	2	1	0	0	0	0	0	0	0	0	0	0	0	0	903	158	64	46	6	14	20	20	
PROFESIONAL TECNICO	0	0	0	0	0	0	0	0	0	0	0	0	0	0	0	0	0	0	0	0	0	0	0	0	0	0	0	0	0	0	0	0	
BACHILLERATO GENERAL 2 AÑOS	0	0	0	0	0	0	0	0	68	2	5	1	0	0	0	0	0	0	0	0	0	0	0	0	68	2	5	1	34	14	68	68	
BACHILLERATO GENERAL 3 AÑOS	0	0	0	0	0	0	0	0	0	0	0	0	0	0	0	0	0	0	0	0	0	0	0	0	0	0	0	0	0	0	0	0	
BACHILLERATO TECNOLÓGICO	0	0	0	0	0	0	0	0	0	0	0	0	0	0	0	0	0	0	0	0	0	0	0	0	0	0	0	0	0	0	0	0	
BACHILLERATO	0	0	0	0	0	0	0	0	68	2	5	1	0	0	0	0	0	0	0	0	0	0	0	0	68	2	5	1	34	14	68	68	
EDUCACION MEDIA SUPERIOR	0	0	0	0	0	0	0	0	68	2	5	1	0	0	0	0	0	0	0	0	0	0	0	0	68	2	5	1	34	14	68	68	
NORMAL LICENCIATURA	0	0	0	0	0	0	0	0	0	0	0	0	0	0	0	0	0	0	0	0	0	0	0	0	0	0	0	0	0	0	0	0	
LICENCIATURA UNIVERSITARIA	0	0	0	0	0	0	0	0	0	0	0	0	0	0	0	0	0	0	0	0	0	0	0	0	0	0	0	0	0	0	0	0	
LICENCIATURA TECNOLÓGICA	0	0	0	0	0	0	0	0	0	0	0	0	0	0	0	0	0	0	0	0	0	0	0	0	0	0	0	0	0	0	0	0	
LICENCIATURA	0	0	0	0	0	0	0	0	0	0	0	0	0	0	0	0	0	0	0	0	0	0	0	0	0	0	0	0	0	0	0	0	
POSGRADO	0	0	0	0	0	0	0	0	0	0	0	0	0	0	0	0	0	0	0	0	0	0	0	0	0	0	0	0	0	0	0	0	
EDUC. SUPERIOR Y POSGRADO	0	0	0	0	0	0	0	0	0	0	0	0	0	0	0	0	0	0	0	0	0	0	0	0	0	0	0	0	0	0	0	0	
EDUCACION INICIAL ESCOLARIZADA	0	0	0	0	0	0	0	0	0	0	0	0	0	0	0	0	0	0	0	0	0	0	0	0	0	0	0	0	0	0	0	0	
U.S.A.E.R.	0	0	0	0	112	0	5	1	0	0	0	0	0	0	0	0	0	0	0	0	0	0	0	0	112	0	5	1	n.d.	22	112	112	
C.A.M.	0	0	0	0	0	0	0	0	0	0	0	0	0	0	0	0	0	0	0	0	0	0	0	0	0	0	0	0	0	0	0	0	
EDUCACION ESPECIAL	0	0	0	0	112	0	5	1	0	0	0	0	0	0	0	0	0	0	0	0	0	0	0	0	112	0	5	1	n.d.	22	112	112	
CAPACITACION PARA EL TRABAJO	0	0	0	0	0	0	0	0	0	0	0	0	0	0	0	0	0	0	0	0	0	0	0	0	0	0	0	0	0	0	0	0	
EDUCACION BASICA PARA ADULTOS	0	0	0	0	0	0	0	0	0	0	0	0	0	0	0	0	0	0	0	0	0	0	0	0	0	0	0	0	0	0	0	0	
OTROS SERVICIOS	0	0	0	0	112	0	5	1	0	0	0	0	0	0	0	0	0	0	0	0	0	0	0	0	112	0	5	1	n.d.	22	112	112	
TOTAL ESCOLARIZADO	91	40	14	18	894	112	53	28	98	8	7	2	0	0	0	0	0	0	0	0	0	0	0	0	1,083	160	74	48	7	15	23	23	
NO ESCOLARIZADO																																	
OTROS	EDUC. INICIAL NO ESCOLARIZADA	0	0	0	0	111	10	10	10	0	0	0	0	0	0	0	0	0	0	0	0	0	0	0	0	111	10	10	10	11	11	11	11
	EDUC. INI. NO ESC. CONAFE	0	0	0	0	0	0	0	0	0	0	0	0	0	0	0	0	0	0	0	0	0	0	0	0	0	0	0	0	0	0	0	0
MEDIO SUP.	EDUC. INICIAL INDÍGENA NO ESC.	0	0	0	0	0	0	0	0	0	0	0	0	0	0	0	0	0	0	0	0	0	0	0	0	0	0	0	0	0	0	0	0
	EDUCACION INICIAL	0	0	0	0	111	10	10	10	0	0	0	0	0	0	0	0	0	0	0	0	0	0	0	0	111	10	10	10	11	11	11	11
	BACHILLERATO GENERAL	0	0	0	0	0	0	0	0	0	0	0	0	0	0	0	0	0	0	0	0	0	0	0	0	0	0	0	0	0	0	0	0
	BACHILLERATO TECNOLÓGICO	0	0	0	0	0	0	0	0	0	0	0	0	0	0	0	0	0	0	0	0	0	0	0	0	0	0	0	0	0	0	0	0
	BACHILLERATO	0	0	0	0	0	0	0	0	0	0	0	0	0	0	0	0	0	0	0	0	0	0	0	0	0	0	0	0	0	0	0	0
	NORMAL LICENCIATURA	0	0	0	0	0	0	0	0	0	0	0	0	0	0	0	0	0	0	0	0	0	0	0	0	0	0	0	0	0	0	0	0
	LICENCIATURA UNIVERSITARIA	0	0	0	0	0	0	0	0	0	0	0	0	0	0	0	0	0	0	0	0	0	0	0	0	0	0	0	0	0	0	0	0
	LICENCIATURA TECNOLÓGICA	0	0	0	0	0	0	0	0	0	0	0	0	0	0	0	0	0	0	0	0	0	0	0	0	0	0	0	0	0	0	0	0
	LICENCIATURA	0	0	0	0	0	0	0	0	0	0	0	0	0	0	0	0	0	0	0	0	0	0	0	0	0	0	0	0	0	0	0	0
	POSGRADO	0	0	0	0	0	0	0	0	0	0	0	0	0	0	0	0	0	0	0	0	0	0	0	0	0	0	0	0	0	0	0	0
TOTAL NO ESCOLARIZADO	0	0	0	0	111	10	10	10	0	0	0	0	0	0	0	0	0	0	0	0	0	0	0	0	111	10	10	10	11	11	11	11	
TOTAL GENERAL EN EL MUNICIPIO	91	40	14	18	1,005	122	63	38	98	8	7	2	0	0	0	0	0	0	0	0	0	0	0	0	1,194	170	84	58	7	14	21	21	

* En Educación Inicial no Escolarizada en la columna de escuelas se reportan localidades que son atendidas por 118 módulos de Educación Inicial no Escolarizada, en Educación Inicial no Escolarizada Indígena se reportan 229 Centros</

Educación	Número	%
Población de 3 a 14 años que no asiste a la escuela	143	14.59
Población de 15 a 24 años que asiste a la escuela	130	16.95
Población de 15 y más analfabetas	433	13.38
Población de 15 años y más con primaria concluida	596	18.42
Población de 15 años y más con secundaria concluida	670	20.71
Población de 18 años y más con educación pos-básica	202	100.00
Masculina	86	42.57
Femenina	116	57.43
Grado promedio de escolaridad	5.12	
Masculina	4.98	
Femenina	5.25	

5.2 SALUD Y ALIMENTACIÓN

La demanda de servicios médicos de la población del municipio, es atendida por organismos oficiales y privados tanto, en el medio rural como urbano.

El municipio cuenta con el siguiente desglose de atención según tipo de institución.



Número de Unidades por tipo de servicio y nivel de atención, 2012.

Estado/ Municipio	Servicios de Salud						Clínica psiquiá- trica	IMSS Oportunidades		Seguridad Social					PEMEX	SEDENA
	Hospital General	Hospital Básico Comunitario	Centros de salud	Equipos de salud itinerante	UNEMES	IMSS - O		Hospital Rural de Zona	Hospital Regional	Hospital General de Zona	Unidad Médica Familiar	Hospital General de Zona	Unidad Médica Familiar			
Estado	6	9	178	109	21	1	202	4	3	2	31	4	15	1	1	
Armadillo de los I.	0	0	1	1	0	0	3	0	0	0	0	0	0	0	0	

Fuente: Servicios de Salud de San Luis Potosí - Dirección de Planeación, Evaluación y Proyectos Especiales

Población total según condición de derechohabencia a Servicios de Salud, 2012.

Estado/ Municipio	Población Total	Población derechohabiente						Población Abierta						Sin acceso	% Cobertura municipal
		IMSS R.O.	ISSSTE	PEMEX	SEDENA	Total Población derechoha- biente	% Población derechoha- biente	IMSS - O	% IMSS - O	SSA	% SSA	Total población abierta	% Población abierta		
Estado	2,514,667	792,690	132,082	3,500	20,694	948,966	37.74	471,453	18.75	1,094,001	43.50	1,565,454	62.25	247	99.98
Armadillo de los I.	4,038	443	35	0	0	478	11.84	2,920	72.31	638	15.80	3,558	88.11	2	99.95

Fuente: Servicios de Salud de San Luis Potosí - Dirección de Planeación, Evaluación y Proyectos Especiales

Tiendas Rurales DICONSA, 2010

Localidades atendidas	7
-----------------------	---

Fuente: INEGI, Anuario Estadístico 2010.

Personal Médico de las Instituciones Públicas de Salud

Total Médicos	IMSS- Oportu- nidades	SS
5	3	2

Fuente: Anuario Estadístico 2011

Dotación Anual de Leche LICONSA, 2010

Puntos de atención	Beneficiarias		Dotación anual (litros de leche)
	Familias	Personas	
1	69	121	18,616

Fuente: INEGI: Anuario Estadístico, 2011

Programa 70 y más
Apoyo a Adultos Mayores

Localidades atendidas	Beneficiarios
78	582

Fuente: Delegación Federal de la SEDESOL en San Luis Potosí, 2011.

5.3 VIVIENDA

De acuerdo al Censo de Población y Vivienda efectuado por el INEGI en 2010, la situación respecto a las viviendas y los servicios de las viviendas ocupadas es la siguiente:

Viviendas	Número	%
Total de viviendas	1,825	
Viviendas particulares	1,824	99.95
Viviendas habitadas	1,168	64.00
Viviendas particulares habitadas	1,167	63.98
Viviendas particulares deshabitadas	351	19.24
Viviendas particulares de uso temporal	306	16.78
Ocupantes en viviendas particulares habitadas	4,433	
Promedio de ocupantes en viviendas particulares habitadas	3.80	
Promedio de ocupantes por cuarto en viviendas particulares habitadas	1.03	

Viviendas particulares ocupadas	Número	%
Con piso de tierra	91	7.80
Con luz eléctrica	1,066	91.35
Con agua entubada	939	80.46
Con sanitario	1,022	87.57
Con drenaje	759	65.04

5.4 SERVICIOS PÚBLICOS

Los recursos financieros, humanos y de infraestructura alcanzan al municipio para tener una cobertura de servicios públicos en el orden de:

Servicio	Cobertura %
Agua potable, alcantarillado y saneamiento	60
Alumbrado público	80
Limpia (recolección de basura y limpia en vías públicas)	90
Panteones	100
Seguridad pública	90

Cabe decir que el ayuntamiento también administra los servicios de parques y jardines, edificios públicos, unidades deportivas y recreativas, monumentos y fuentes, entre otros.

5.5 HOGARES CENSALES

El Censo de Población y Vivienda 2010 nos arroja los siguientes resultados respecto a los hogares censales:

Hogares censales.

Hogares censales	Número	%
Total	1,167	100.00
Con jefatura masculina	946	81.06
Con jefatura femenina	221	18.94

Situación conyugal.

Población de 12 años o más	Número	%
Población soltera o nunca unida	1,219	34.89
Población casada o unida	1,976	56.55
Población que estuvo casada o unida	289	8.27

Disponibilidad de bienes.

Tipo de bienes	Número	%
Televisor	975	83.55
Refrigerador	736	63.07
Lavadora	530	45.42
Automóvil o camioneta	430	36.85
Computadora	46	3.94
Teléfono fijo	217	18.59
Teléfono celular	386	33.08
Internet	4	0.334

5.6 ORGANISMO OPERADOR DE AGUA POTABLE

No cuenta con este servicio

5.7 MEDIOS DE COMUNICACIÓN

En el capítulo de comunicaciones, este municipio presenta el siguiente panorama:

Radio.

En el municipio no existen radiodifusoras locales, sin embargo se escuchan otras con cobertura estatal como la X.E.W.A. 53.1 A.M.

Televisión.

No hay canal de televisión local, las señales que llegan al municipio son de cobertura nacional: canal 2 de Televisa y canal 13 de TV Azteca.

Teléfono.

El municipio si cuenta con servicio telefónico en distintas localidades y en la cabecera municipal, existiendo también telefonía rural.

Telefonía Rural.

Cod 95	Localidad	Tecnología	No. teléfono	Agente responsable
0002	Aguaje de los Castillos, el	Celular	48288032	Eufemio Flores Tobías
0010	Cardona la	Celular	48288262	Marcelino Castillo Herrera
0011	Cerro Grande	Celular	48288233	Miguel Vargas Pérez
0014	Contrahierba	Celular	48288012	Guillermina López Salazar
0018	Escondida, la	Celular	48408101	Concepción Vega Vega
0026	Mesa del Refugio la	Celular	48288121	Nazaria Guzmán Colorado
0027	Mezquitillo	Celular	48288299	Casimiro Mireles Ponce
0032	Paradita del Refugio	Celular	48408188	Venancio Briseño Pérez
0033	Paso del Águila	Celular	48288020	Gabriel Castullo Lucio
0038	Puerta del refugio	Celular	48408102	Cristina Torres Aranda
0040	Rancho Nuevo de la Cruz	Celular	48288259	José Trinidad Pérez Melchor
0046	San Elías	Celular	48288013	J. Celso López García
0050	San Miguel	Celular	48288257	Caritina Torres Cervantes
0053	Temascal	Celular	48288258	Luis García Hernández
0030	Valle de Palomas el	Celular	48288011	Lino Narváez Hdz.

5.8 VÍAS DE COMUNICACIÓN

Caminos.

Concepto	Dato		Posición Municipal *
	Municipal	Estatal	
Red Carretera Federal (km)	3.90	2,199.10	44
Red Carretera Estatal (km)	58.10	3,150.00	20
Red Caminera Rural (km)	77.80	6,729.40	38

* Indica el lugar que ocupa el municipio entre el total de los 58 municipios del estado.

Es importante señalar que las principales vías de comunicación se dirigen a la carretera que une a San Luis Potosí, S.L.P. con el municipio de Rioverde, S.L.P.



INFORMACIÓN REFERENCIADA A GEOSPACIALMENTE INTEGRADA EN UN SISTEMA (IGIS)
ELABORÓ: OFICINA ESTATAL DE INFORMACIÓN PARA EL DESARROLLO RURAL SUSTENTABLE - SEDARH SAN LUIS POTOSÍ.

Vías Terrestres de Comunicación.



5.9 SEGURIDAD PÚBLICA

Concepto	Dato		Posición Municipal *
	Municipal	Estatal	
Número de Agencias del Ministerio Público	1	215	16
Robos por cada 1,000 habitantes	2.00	5.00	27
Delincuentes Registrados del Fuero Común	3.00	2.00	18
Delincuentes del Fuero Común por cada 1,000 habitantes	18.00	20.00	50

* Indica el lugar que ocupa el municipio entre el total de los 58 municipios del estado.

6. ACTIVIDAD ECONÓMICA

6.1 PRINCIPALES SECTORES, PRODUCTOS Y SERVICIOS

Agricultura.

Esta actividad tiene como principales cultivos: maíz y frijol. El cultivo perenne que tiene gran importancia en la región es la alfalfa.

La comercialización de los productos debido a las necesidades humanas se destina al autoconsumo y cuando se tienen excedentes se comercializa a nivel local o hacia la misma región.

Principales Cultivos.

AÑO AGRÍCOLA: 2011	
CILCO: OTOÑO-INVIerno	
MODALIDAD: RIEGO GENERAL	
MUNICIPIO: ARMADILLO DE LOS INFANTE	
Cultivo	Superficie Sembrada (HA)
Avena forrajera achicalada	5

AÑO AGRÍCOLA: 2011	
CILCO: PERENNES	
MODALIDAD: RIEGO+TEMPORAL	
MUNICIPIO: ARMADILLO DE LOS INFANTE	
Cultivo	Superficie Sembrada (HA)
Tuna	112
Alfalfa verde	134

Silvicultura.

La actividad forestal de productos maderables se da con 10 unidades de producción rural. Por otra parte la actividad de recolección se realiza con varias unidades de producción rural.

AÑO AGRÍCOLA: 2011	
CILCO: PRIMAVERA-VERANO	
MODALIDAD: RIEGO+TEMPORAL	
MUNICIPIO: ARMADILLO DE LOS INFANTE	
Cultivo	Superficie Sembrada (HA)
Maíz grano	1,300
Maíz forrajero seco	250
Frijol	75
Avena forrajera achicalada	50
Sorgo forrajero en verde	10
Maíz grano	150
Frijol	10
Avena forrajera en verde	12
Avena forrajera achicalada	10

Comercio.

La actividad comercial del municipio se lleva a cabo en establecimientos de diferentes giros y tamaños, de propiedad privada. El sector oficial participa con establecimientos comerciales, tanto en la zona rural como urbana.

Servicios.

Empresas Maquiladoras.

Ganadería.

Al 31 de diciembre de 2010, el inventario en esta rama era la siguiente:

Nombre	Giro	Empleos
Nine Flowers	Elaboración de productos decorativo - ornamentales	50

Armadillo de los Infante	
Especie	Total
Asnal	180
Caballar	660
Mular	310
Ovino	3,000
Bovino	9,275
Porcino	2,837
Caprino	7,800
Ave	1,350
Abeja	2,800
TOTAL	28,212
Fuente: Red Agropecuaria Web/SIAP Delegación SAGARPA SNIDRUS / SEDARH	

6.2 POBLACIÓN DE LOS SECTORES ECONÓMICOS

De acuerdo con cifras al año 2010 presentadas por el INEGI, la población en los sectores económicos se presenta de la siguiente manera:

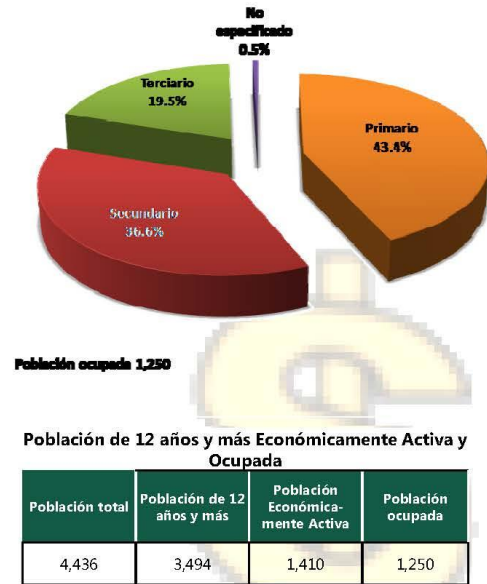
Secretaría de Desarrollo Social y Regional
Población en los sectores económicos \$

El Índice de Dependencia Económica es 2.55 personas por cada activo ocupado
(Población total 4,436 entre Población activa ocupada 1,250 menos 1)

Población Ocupada por Sector Económico

Sector	Rama de Actividad	Actividad Económica	Personas	%	
Primario	Agropecuario	Agricultura, ganadería, forestal y pesca.	542	43.4	
Secundario	Industria	Minería (extracción)	458	36.6	
	Industria Manufacturera	Productos alimenticios y bebidas, textiles, prendas de vestir e industria del cuero; industria de la madera, papel y derivados, sustancias químicas; productos de minerales no metálicos; industrias metálicas básicas; productos metálicos, maquinaria y equipo.			
		Industria de la Construcción			Pública y privada
		Industria Energética			Electricidad, gas y agua
Terciario	Comercio y Servicios	Comercio, restaurantes y hoteles; transporte, almacenaje y comunicaciones; servicios financieros, seguros y actividades inmobiliarias y de alquiler; servicios comunales, sociales y personales; servicios bancarios, gobierno y otros servicios.	244	19.5	
No Especificado			6	0.5	
TOTAL			1,250	100.0	

Fuente: INEGI, Censo de Población y Vivienda, 2010.



ARMADILLO DE LOS INFANTE

Discapacidad.

La información en este apartado presentada por INEGI es la siguiente:

Discapacidad	Número	%
Sin limitación en la actividad	3,896	87.83
Con limitación en la actividad	516	11.63

Tipo de Discapacidad	Número	%
Para caminar o moverse, subir o bajar	292	56.59
Para ver, aun usando lentes	164	31.78
Para hablar, comunicarse o conversar	25	4.84
Para escuchar	89	17.25
Para vestirse, bañarse o comer	21	4.07
Para poner atención o aprender cosas sencillas	20	3.88
Con limitación mental	47	9.11

Medición del Desarrollo Social.

Secretaría de Desarrollo Social y Regional **Medición del desarrollo social** Indicadores de marginación social y pobreza

Tendencia de los Indicadores y Grado de Marginación 2005-2010

Indicadores de Marginación Social	2005	2010
% Población analfabeta de 15 años y más	17.0	13.4
% Población sin primaria completa de 15 años y más	51.9	27.9
% Ocupantes en viviendas sin drenaje ni servicio sanitario	18.6	2.0
% Ocupantes en viviendas sin energía eléctrica	9.1	5.5
% Ocupantes en viviendas sin agua entubada	26.4	13.5
% Viviendas con algún nivel de hacinamiento	38.3	35.3
% Ocupantes en viviendas con piso de tierra	16.9	8.6
% Población en Localidades con menos de 5,000 habitantes	100.0	100.0
% Población ocupada con ingresos de hasta 2 salarios mínimos	80.3	66.4
Grado de marginación del municipio	Alto	Medio
Lugar que ocupa en el Estado en orden de mayor a menor marginación	25	27.0
Lugar que ocupa en el País en orden de mayor a menor marginación, entre un total de 2,454 municipios	863	995.0

Fuente: CONAPO, Índice de Marginación por entidad Federativa y Municipio, 2010.

ARMADILLO DE LOS INFANTE

Secretaría de Desarrollo Social y Regional **Medición del desarrollo social** Indicadores de marginación social y pobreza

POBLACIÓN EN CONDICIONES DE POBREZA 2010

Población Total según estimación del CONEVAL: **4,636 Hab.**

Indicadores	Personas	%	Posición Estatal de mayor a menor personas en pobreza
Pobreza			
Población en situación de pobreza	3,539	76.34648	55
Pobreza moderada	1,991	42.95138	56
Pobreza extrema	1,548	33.39511	50
Indicadores de carencia social			
Rezago educativo	1,854	39.98912	56
Acceso a los servicios de salud	3,298	71.13965	39
Acceso a la seguridad social	3,862	83.2988	54
Calidad y espacios de la vivienda	615	13.26278	56
Acceso a los servicios básicos en la vivienda	3,164	68.24481	52
Acceso a la alimentación	1,185	25.56591	56

Bienestar económico: Se asocia al nivel de ingreso de las personas.

Población con ingreso inferior a la Línea de Bienestar Mínimo	2,073	44.7	54
Población con ingreso inferior a la Línea de Bienestar	3,584	77.3	56

Líneas de Bienestar Diciembre 2011	Ingreso mensual por persona		Estimado de ingreso mensual necesario para cubrir requerimientos mínimos de una familia con 5 personas	
	Rural (\$)	Urbano (\$)	Rural (\$)	Urbano (\$)
Línea de Bienestar Mínimo:	755.73	1,067.23	3,778.65	5,336.15
Línea de Bienestar	1,444.17	2,274.99	7,220.85	11,374.95

En el Estado de San Luis Potosí el promedio de personas por familia es de 4.05. Los receptores de ingresos en una familia son generalmente 2, y tienen una dependencia económica de 2 a 3 personas

Línea de Bienestar Mínimo: Determina el nivel de ingreso mensual mínimo que recibe una persona y lo dedica íntegramente a la compra de una canasta básica alimentaria.
Línea de Bienestar: Determina el nivel de ingreso mensual que recibe una persona que le permite acceder, además de la canasta básica, al pago de satisfactorios mínimos relacionados con educación, salud, vivienda, transporte y esparcimiento.

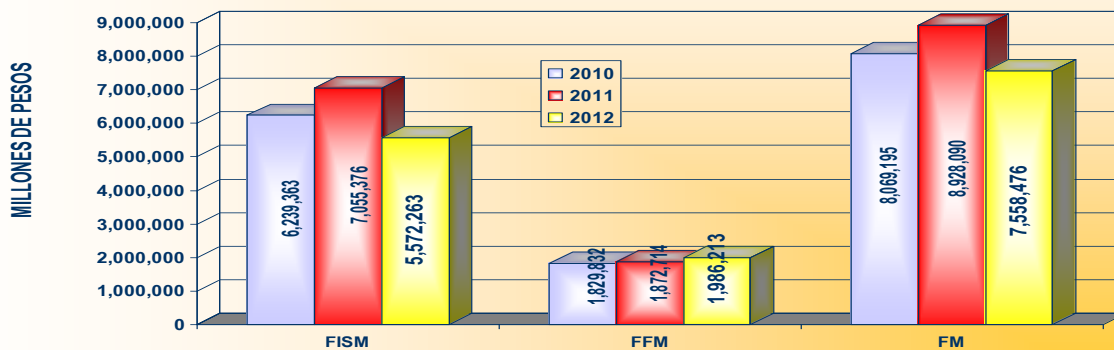
ARMADILLO DE LOS INFANTE

7. FONDOS MUNICIPALES

7.1 FONDOS MUNICIPALES POR CONCEPTO DE RAMO 33

FONDOS ASIGNADOS A LOS MUNICIPIOS DEL ESTADO DE SAN LUIS POTOSÍ (Ramo 33 2010-2012)

ARMADILLO DE LOS INFANTE, S.L.P.



FISM: Fondo para la Infraestructura Social Municipal
FFM: Fondo para el Fortalecimiento de los Municipios
FM: Fondos Municipales

7.2 VARIACIÓN 2011-2012

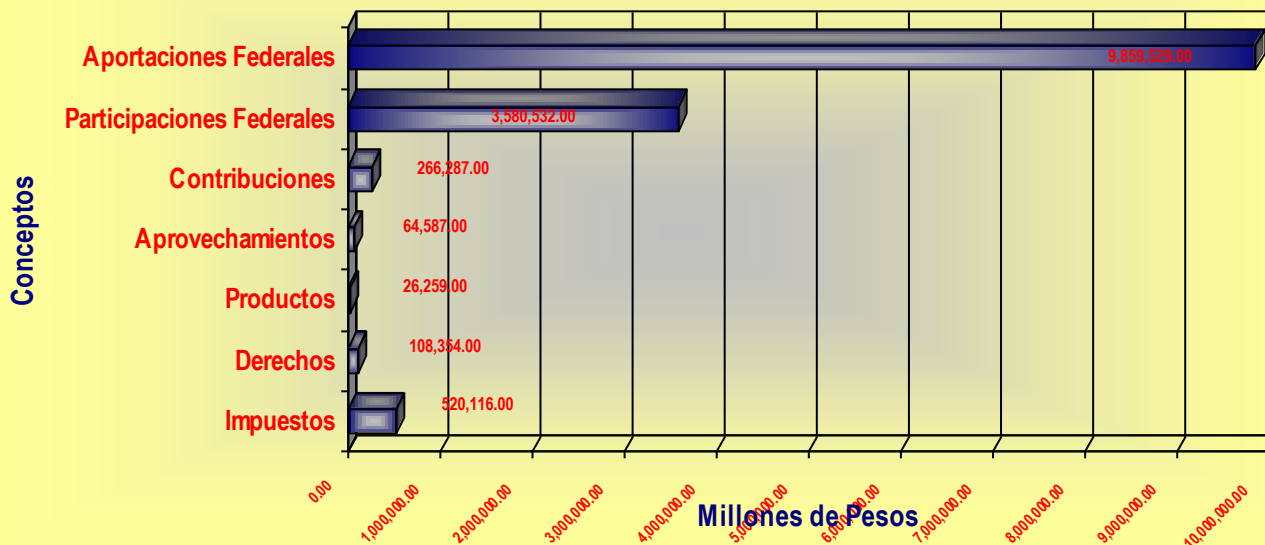
1'369,614 (- 15.3%)

7.3 INVERSIÓN PER-CÁPITA 2011

\$ 2,013.00

7.4 INGRESOS MUNICIPALES TOTALES PERIODO 2003-2007


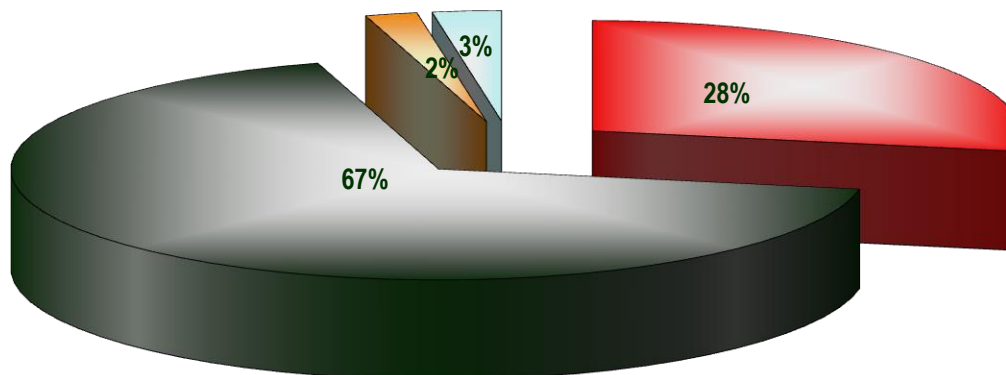
ARMADILLO DE LOS INFANTE S.L.P.



7.5 INVERSIÓN PÚBLICA MUNICIPAL POR SECTOR (PERÍODO OCTUBRE 2008-SEPTIEMBRE 2009)

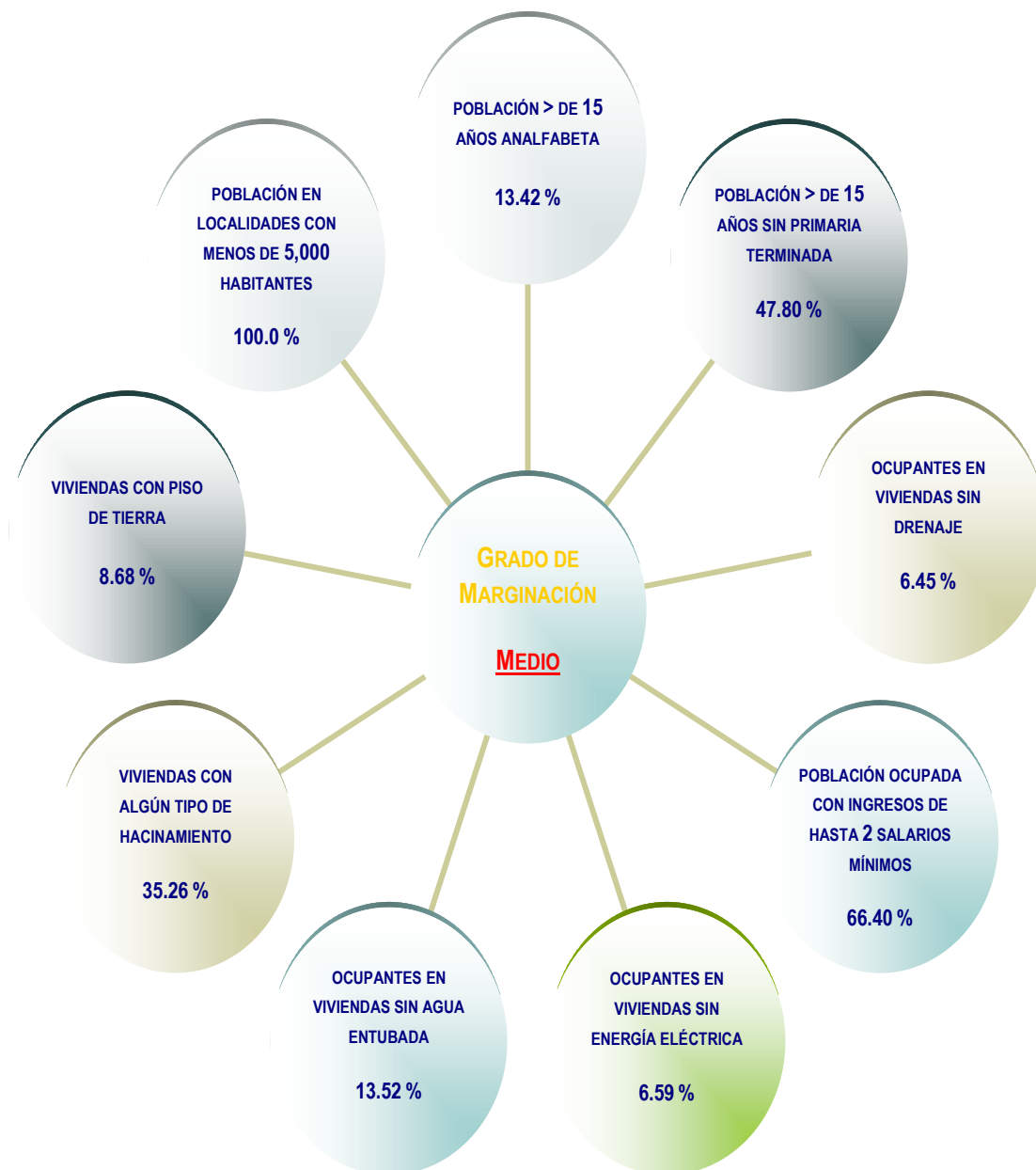
Inversión	Estatales	Federales	Municipales	Otros	Total Inversión
Agua	80,000	1,894,220			1,921,220
Asistencia Social		367,849			367,849
Caminos		16,848,551			16,848,551
Combate a la Pobreza y Desarrollo Humano	659,611	10,819,921	640,863	153,350	12,273,745
Desarrollo Agropecuario	697,824	9,306,976	291,000	1,520,029	11,815,828
Educación	16,508,573	1,036,202			17,544,775
Medio Ambiente		449,127			449,127
Salud		3,131,894	330,350		3,462,244
Totales	17,946,007	43,437,740	1,262,212	1,673,379	64,319,339

Inversión Pública Municipal



8. INDICADORES DE MARGINACIÓN MUNICIPAL

8.1 DATOS CON FÓRMULA DE CONAPO-INEGI 2010



8.2 ÍNDICE DE MARGINACIÓN

0.21884

8.3 ÍNDICE DE MARGINACIÓN ESCALA 0 A 100

30.141

8.4 LUGAR EN EL CONTEXTO ESTATAL Y NACIONAL

27 / 995

9. ATRACTIVOS CULTURALES Y TURÍSTICOS

9.1 MONUMENTOS HISTÓRICOS

El municipio cuenta con:

- Templo de la Purísima Concepción.
- Casa donde se instaló la primera imprenta del estado.
- Casco de la Ex Hacienda Pozo del Carmen, antigua propiedad de los Carmelitas (lugar con magníficas construcciones y donde se encontraba un templo tapizado de valiosas pinturas).

Legado del rico terrateniente Nicolás Fernando de Torres. A la orilla del casco corre un manantial, gracias al cual este lugar del árido altiplano tiene un toque de verdor. Destacan el elegante edificio de la casa grande y el templo barroco que aloja en su interior un bello retablo dorado.

- Presa construida en los cerros de Vara Dulce.

9.2 FIESTAS, DANZAS Y TRADICIONES

Las fiestas populares se presentan el 8 de diciembre y se llevan a cabo en honor de La Purísima Concepción, patrona del pueblo, ahí se realizan bailes, juegos pirotécnicos y danzas.

9.3 TRADICIONES

Como tradición se tiene Semana Santa y Domingo de Resurrección, con feria, música y procesiones.

9.4 ARTESANÍAS.

Se elaboran: Tejidos, trabajos manuales femeninos, trabajos de obraje, talabartería y molcajetes.

9.5 GASTRONOMÍA.

Existe variedad de platillos, dentro de los cuales los más representativos son: Enchiladas potosinas, armadillo desangrado, asado de boda, mole rojo, capirotada y tamales en hoja de maíz.

Dulces: Chilacayote y colonche.

Bebida: Agua miel y colonche.

9.6 CENTROS TURÍSTICOS.

Armadillo es un lugar típico y atractivo, de calles empedradas, jardincillos floreados y una hermosa parroquia.

Como atractivos turísticos se tiene:

- Templo de Pozo del Carmen, ya que posee valiosas pinturas, un altar mayor de retablo barroco sobredorado y una bonita imagen de la Virgen del Carmen.
- Imagen de la Purísima Concepción, que se encuentra en el altar mayor del templo del mismo nombre.
- Carrera pedestre del poblado de Xoconostle a la cabecera municipal, en cuyo trayecto se atraviesa la serranía llamada El Carnero. Esta carrera es ya conocida a nivel nacional.

9.7 SERVICIOS TURÍSTICOS.

El municipio cuenta con un hotel considerado de tres estrellas.

10. MARCO AMBIENTAL

10.1 GESTIÓN AMBIENTAL

El municipio participa en actividades ambientales en la Sierra de Álvarez

Cuenta con recursos aplicables a asuntos ambientales de Rehabilitación del relleno sanitario

Le interesa tener una oficina ambiental

No cuenta con personal para la gestión ambiental

Su principal actividad productiva es la Ganadería y la Agricultura

Principales problemas ambientales:

- En la Zona Norte
- Le interesa integrar un área a los asuntos ambientales
- Le gustaría contar con una ventanilla como apoyo a los trámites ante la SEMARNAT.
- El municipio participa con las escuelas en materia ambiental y la telesecundaria

10.2 AGUA POTABLE

Su principal fuente de abastecimiento del agua es: Manantial.

- El municipio tiene almacenamiento de agua en una cisterna
- Cuenta con un sistema de distribución de agua potable
- Tiene problemas de abastecimiento de agua potable en la localidad
- La calidad del agua es buena
- El municipio tiene un organismo operador del agua.

10.3 AGUA RESIDUAL

- Cuenta con un sistema de drenaje y alcantarillado
- No se da tratamiento a las descargas de aguas residuales
- El destino principal de la descarga de aguas residuales para el municipio es que cuenta con un depósito al lado norte de la población cerrado (fosa séptica)
- No le da uso al agua residual
- No se tiene problemas de contaminación del agua
- Existe una Planta de Tratamiento de Aguas residuales

10.4 SUELO

- El municipio no cuenta con algún tipo de ordenamiento territorial
- No existen suelos contaminados en el municipio
- No se han realizado programas de acciones de restauración y conservación de suelos
- Su principal uso de suelo es para la ganadería y la agricultura
- No existen zonas que usen cantidades importantes de agroquímicos
- No tienen problemas de sanidad
- No se han realizado programas o acciones de restauración y conservación de suelos

10.5 AIRE

- Es común la practica de la quema de basura
- No se encuentran en el municipio empresas altamente contaminantes
- No existen problemas provocados por el humo de vehículos
- No existen ladrilleras

10.6 RESIDUOS SÓLIDOS

La basura la depositan en un depósito a cielo abierto en el arroyo

- No cuentan con un relleno sanitario
- Cuentan con un sistema de recolección, transporte y disposición de residuos sólidos municipales (basura)
- No cuentan con un sistema de recolección, transporte y disposición de residuos como aceite motor gastado, material de hospital, residuos biológicos.
- No cuenta con un listado de generadores de residuos considerados como peligrosos
- No cuenta con un plan para la remediación de sitios que han sido usados como tiraderos de residuos, el cambio de lugar de basurero
- No tiene asesoría de ninguna dependencia de gobierno

10.7 VEGETACIÓN

El tipo de vegetación predominante es: Bosques de Encinos, Mezquital, Vegetación árida, Matorral

- No existen problemas de aprovechamiento ilegal de madera, cactáceas, palmas, postes, etc.,
- Existen aprovechamientos autorizados como la chaguilla, mila mesitas, la descubridora
- No existen permisos más frecuentes
- No se tienen cuantificadas las superficies forestales del municipio
- No son frecuentes los cambios de suelo
- No tienen problemas por incendios forestales
- No cuenta con viveros en el municipio
- No se ha llevado a cabo reforestaciones en el municipio
- Existe infraestructura abandonada de viveros en el pozo del carmen
- No tiene un área destinada a reforestación
- No tiene recursos destinados para viveros o reforestación
- No tiene problemas de plagas forestales

10.8 VIDA SILVESTRE

La flora y fauna más común en el municipio son:

- Fauna: Coyote, Jabalí, Venado, Gato Montes y Ardillas
- Flora: Matorral, Mezquite, Bosque de Encinos y Vegetación árida
- No existen problemas de clandestinaje
- No existe cacería fugitiva en el municipio
- Existen corredores biológicos para el coyote, jabalí y venado
- Existen áreas de refugio de fauna silvestre en las zonas de los encinos y matorrales submontano del jabalí y venado
- Existe un criadero de fauna en la localidad en el Chital
- No existe la inquietud de aprovechamiento de flora o fauna silvestre
- Existe una Unidad de Manejo de Aprovechamiento de Vida Silvestre en el Chital

10.9 ÁREAS NATURALES PROTEGIDAS (ANP'S)

- Existe una ANP's
- No tienen el interés de participar en una ANP's
- No tienen interés de proteger algún lugar natural.

10.10 COLABORACIÓN DE LA SEMARNAT EN EL MUNICIPIO

- Establecimiento de una planta de tratamiento de aguas residuales
- Asesoría para dar tratamiento a los residuos sólidos domésticos
- Asesoría para el establecimiento de un vivero forestal
- Asesoría para llevar a cabo la reforestación (reconversión productiva).

10.11 PROYECTOS DE LA SEMARNAT QUE LE GUSTARÍA APOYAR

- Cruzada por el Bosque y el Agua:
 - Reforestación
 - Vivero Municipal
- Cruzada por un México Limpio
 - Manejo de Residuos Municipales: Centro de acopio y composteo
- Detener y Revertir la Contaminación
 - Planta de Tratamiento de Agua Residual

10.12 ESPECIFICAR METAS, REQUERIMIENTOS Y COMPROMISOS

- Establecimiento de un vivero
- Establecimiento de una planta de tratamiento de aguas residuales

11. GOBIERNO

11.1 PRINCIPALES LOCALIDADES

Armadillo de los Infante (Cabecera municipal).- Fue cuna de la primera imprenta a nivel estado, y la sexta a nivel país, sus principales actividades son la agricultura y ganadería en pequeña escala, el número de habitantes es de aproximadamente 380, y se encuentra a una distancia de 61 kilómetros de la capital de San Luis Potosí.

El municipio se encuentra integrado por 58 localidades, contando la cabecera municipal con 377 habitantes, la mayor concentración de población se localiza en: La Concordia y Pozo del Carmen localidades con más de 500 habitantes.

La Concordia.- La actividad desempeñada es la ganadería, en el ramo de la agricultura se siembra frijol, maíz, avena, sorgo y alfalfa; también se trabaja la artesanía en piedra "costilla" con la que hacen los molcajetes,

metates y figuras decorativas. Su distancia a la cabecera municipal es de aproximadamente 16 kilómetros y su número de habitantes es de aproximadamente 1080.

Pozo del Carmen.- La actividad principal de esta comunidad es la agricultura y ganadería en pequeño, esta última enfocada a la siembra del maíz, frijol, avena, sorgo; cuentan con zona de riego. También se dedican a la artesanía de figuras de yeso. Su distancia a la cabecera municipal es de 9 kilómetros y su número de habitantes es de aproximadamente 980.

Paradita del Refugio.- La principal actividad de esa comunidad es la ganadería, destacando la cría de ganado caprino y la agricultura en pequeña escala; destaca la artesanía de piedra llamada "costilla", con la que se trabaja para la fabricación de molcajetes, ya que se les está apoyando con la asesoría para la realización también de maceteros, bases para velas y veladoras, y diferentes figuras, todo esto es hecho a mano, tiene aproximadamente 600 habitantes y la distancia a la cabecera municipal es de 20 Kilómetros.

Palomas.- La actividad principal es la ganadería y la agricultura, siendo su principal actividad económica la venta de tuna dada la gran extensión de sembradíos con que cuentan, al igual que la venta de piedra laja que es utilizada para fachadas. El número de habitantes es de aproximadamente 700 personas. La distancia a la cabecera municipal es de 55 kilómetros.

Mezquitillo.- La actividad principal es la ganadería y la agricultura, tienen la venta de piedra laja que es utilizada para fachadas; el número de habitantes es de aproximadamente 380 personas. La distancia a la cabecera municipal es de 41 kilómetros.

Paso del Águila.- La actividad que realizan es la agricultura, y en pequeña escala la ganadería, sembrando maíz y frijol en mayor cantidad por ser zona de riego, también se realiza la artesanía de fabricar los sarapes de lana de borrego, su aproximación a la cabecera municipal es de 14 Km. y el número de habitantes es de aproximadamente 320.

Rancho Nuevo de la Cruz.- Su principal actividad es la fabricación de molcajetes en piedra de "costilla" también cuentan con la asesoría para realizar las diferentes figuras como son maceteros, bases para velas y veladoras, todo esto es hecho a mano, también entre sus actividades se encuentra la agricultura sembrando maíz y frijol. Tiene aproximadamente 300 habitantes y la distancia a la cabecera municipal es de 25 kilómetros.

Ranchito de los Guzmán.- La actividad que se realiza en esa comunidad es la agricultura y la ganadería en pequeño esta última, y como artesanía se encuentra la fabricación de puertas, portones, ventanas, todo esto hecho de madera de mezquite y a mano; tiene aproximadamente 310 habitantes y la distancia a la cabecera municipal es de 7.5 kilómetros.

Llano de los Saldaña.- Su principal actividad es la fabricación de navajas, cuchillos y machetes de acero teniendo la cache de cuerno de borrego, también se trabaja la talabartería; asimismo se dedican a la agricultura y ganadería en pequeña escala,

su aproximación a la cabecera municipal es de 8 kilómetros y su número de habitantes es de 180 aproximadamente.

11.2 CARACTERIZACIÓN DEL AYUNTAMIENTO



Ramiro Miguel Hernández
PRESIDENTE MUNICIPAL DE
ARMADILLO DE LOS INFANTE, S.L.P.

Composición del Ayuntamiento.

Armadillo de los Infante			
Partido:	Cargo:	Propietarios	Suplentes
Candidatura Común	Presidente	Ramiro Miguel Hernández	
PRI-PVEM	Regidor de Mayoría Relativa	Je. Erasmo Ramírez	Ernesto Reyes Ramírez
	Síndico	Ma. Fabiola Rojas Molina	Lorena Vázquez Salinas
PAN	Regidor de Representación Proporcional 1	José Javier Navarrete Mares	Jack Alberto Briceño García
PRI	Regidor de Representación Proporcional 2	Alma Leticia Martínez Rangel	Dionisia Ramírez Rocha
PVEM	Regidor de Representación Proporcional 3	Sergio Alejandro Alfaro López	Braulio Reyes
PT	Regidor de Representación Proporcional 4	Lorenzo Rodríguez Jasso	Victorio Portales Ruiz
PT	Regidor de Representación Proporcional 5	Carlos Tovar Maldonado	José Emilio Reyes Méndez

Composición de la Administración.

Responsable	Puesto
Guillermo Ríos Bautista	Secretario Ayuntamiento
Rosa Alejandra Navarro Tafoya	Tesorero Municipal
Taurino Martínez Baltasar	Contralor Interno
	Director Seguridad Pública
Pedro Osorio Francisco	Coordinador Desarrollo Social
Miguel Ángel Hernández Castillo	Director Fomento Agropecuario

Principales comisiones del Ayuntamiento.

Comisión	Responsable
De Hacienda Municipal	1er. Regidor
De Educación	2o. Regidor
De Obras Públicas	3er. Regidor
De Salud	4o. Regidor
De Seguridad Pública	5o. Regidor
De Agricultura y Ganadería	6o. Regidor

Presidente Municipal.- El ejercicio de la Administración Municipal corresponde al Presidente Municipal, quien es el ejecutivo de las determinaciones del Ayuntamiento y tendrá las atribuciones y funciones que señale la Constitución Política de los Estados Unidos Mexicanos, La Constitución Política del Estado, La Ley Orgánica del Municipio Libre y El Bando de Policía y Buen Gobierno de su Municipio.

Regidor.- Son los encargados de vigilar la correcta prestación de los servicios públicos; así como el adecuado funcionamiento de las diversas ramas de la administración municipal, sus facultades y obligaciones se encuentran contempladas en la Ley Orgánica del Municipio Libre del Estado de San Luis Potosí.

Síndicos.- Es el encargado de la defensa de los intereses municipales y de la representación Jurídica del Ayuntamiento y le corresponden las facultades y obligaciones contenidas en la Ley Orgánica del Municipio Libre del Estado de San Luis Potosí.

Secretario del ayuntamiento.- Es el encargado del despacho de los Asuntos y para auxiliar al Presidente Municipal en sus funciones y le corresponden las facultades y obligaciones contenidas en la Ley Orgánica del Municipio Libre del Estado de San Luis Potosí.

Tesorero.- Es el encargado de recaudar, distribuir, administrar y en general del control del erario municipal y le corresponden las facultades y obligaciones contenidas en la Ley Orgánica del Municipio Libre del Estado de San Luis Potosí.

Oficialía mayor.- Es el encargado de proporcionar el apoyo administrativo a las dependencias, unidades y organismos municipales sus principales funciones se encuentran contenidas en la Ley Orgánica del Municipio Libre del Estado de San Luis Potosí.

Contraloría.- Se encarga de Fiscalizar el Ingreso y ejercicio del gasto público municipal y su congruencia con el presupuesto de egresos de entre otras, además de las facultades y obligaciones contenidas en la Ley Orgánica del Municipio Libre del Estado de San Luis Potosí.

Principales Direcciones o Departamentos

Obras Públicas.- Se encarga del cumplimiento de los programas de obra pública, aprobados por el ayuntamiento.

Servicios Públicos Municipales.- Es la dependencia encargada de dotar, coordinar, controlar y supervisar la adecuada, oportuna y eficaz prestación de los públicos que presta el municipio.

Desarrollo Urbano.- Se encarga de formular y conducir las políticas generales de asentamientos humanos, urbanismo, vivienda y ecología dentro del municipio.

Desarrollo Económico.- Es la dependencia responsable de promover, gestionar e impulsar el desarrollo económico del municipio en todos sus ordenes.

Cultura y Deporte.- Es la encargada de promover y apoyar los programas de cultura y deporte aprobados por el ayuntamiento.

Comunicación Social.- Le corresponde difundir a través de los distintos medios de comunicación, las disposiciones, acciones, planes y programas de Gobierno Municipal.

Oficialía del Registro Civil.- Le corresponde levantar las actas relativas en los libros debidamente autorizados y la expedición de las copias certificadas de las mismas de nacimiento, reconocimiento de hijos, adopción, matrimonio, divorcio, tutela, emancipación y defunción de los mexicanos y extranjeros residentes en el municipio, así como inscribir las ejecutorias que declaren la ausencia, la presunción de muerte o que se ha perdido la capacidad para administrar bienes y en general cumplir con las disposiciones y procedimientos que determine la Dirección del Registro Civil del Gobierno del Estado.

Alcoholes.- Se encarga de vigilar y supervisar la venta y consumo de Bebidas Alcohólicas, recayendo la misma en las personas físicas y morales que tengan establecimientos o locales destinados a la venta y consumo de bebidas alcohólicas.

Establecimientos Comerciales y de Servicios.- Se encarga de vigilar el funcionamiento y horario de los giros comerciales y de servicio.

Policía Municipal.- Se encarga de mantener la tranquilidad y el orden público dentro del territorio municipal,

protegiendo los intereses de la sociedad, teniendo como funciones especiales la de vigilancia, defensa social y sobre todo la prevención de la comisión de delitos y faltas al Bando de Policía y Buen Gobierno y Reglamentos vigentes por parte de los habitantes y los transeúntes.

Limpia y Aseo Público.- Se encarga de las actividades de limpia y aseo público dentro del territorio Municipal, invitando para tal fin a la sociedad en general a participar manteniendo limpio su municipio.

Tránsito Municipal.- Se encarga de controlar el tránsito de todo tipo de vehículos, peatones y semovientes en el municipio.

Rastro Municipal.- Tiene por objeto vigilar y supervisar que los Rastros existentes cuenten con el permiso municipal, así como supervisar que el sacrificio de ganado porcino, bovino, caprino, aves y otros destinados a la alimentación urbana cumplan con las normas que se dicten sobre la materia.

Ecología y Protección al Ambiente.- Vigila y Supervisa la conservación, protección, restauración del medio ambiente, así como para el control, corrección y prevención en los procesos del deterioro del mismo.

Panteones.- Se encarga de regular el establecimiento, el uso, las actividades, el funcionamiento, conservación y operación de los Cementerios que se encuentran dentro del Municipio, constituyendo un servicio público que comprende la inhumación, exhumación, reinhumación y cremación de cadáveres y restos humanos áridos o cremados.

Mercados.- Se encarga de supervisar las actividades relativas a la administración, preservación y explotación del servicio público de mercados, asimismo vigila el cumplimiento que las normas, políticas y procedimientos para el control, administración, inspección y vigilancia de las plazas, áreas públicas, pisos y mercados se dicten al respecto, relativo a su ocupación por los particulares que se dediquen en ellas al ejercicio del comercio.

Protección Civil.- Se encarga de prevenir, controlar y volver a la normalidad los casos de emergencia, producto de la presencia de fenómenos destructivos de origen natural o humano.

Recreación y Espectáculos Públicos.- Se encarga de controlar y vigilar la promoción y ejecución de las actividades recreativas y espectáculos públicos.

11.3 REGIONALIZACIÓN POLÍTICA

Pertenece al Segundo Distrito Local Electoral con cabecera en Cerritos y al Cuarto Distrito Federal con cabecera en Soledad de Graciano Sánchez.

11.4 AUTORIDADES AUXILIARES

- Agencia del Ministerio Público Fuero Común
- Base Operativa de Protección Social y Vialidad
- 58 jueces auxiliares por elección popular distribuidos en cada comunidad en donde es un juez propietario y dos jueces suplentes.

11.5 REGLAMENTO MUNICIPAL

Tipo de Reglamento	Fecha
Bando de Policía y Buen Gobierno	5-feb-1996

11.6 CRONOLOGÍA DE LOS PRESIDENTES MUNICIPALES

Presidente Municipal	Período de Gobierno
Francisco Mascorro Gallardo	1956-1958
Clemente Díaz Acosta	1959-1961
Francisco Maldonado Bear	1959-1961
Francisco Mascorro Gallardo	1965-1967
Jesús López	1968-1970
Jesús Maldonado Reyes	1971-1973
Timoteo Tristán Saldaña	1974-1976
Marcos Guevara Almendárez	1977-1979
Andrés Saldaña Vega	1980-1982
Leocadio Alonso	1983-1985
Juan Isidro Martínez Meza	1986-1988
Porfirio Navarrete Mares	1989-1991
Fernando Mascorro Castillo	1992-1994
Jesús A. Alvarado Segovia	1995-1997
Martha Manzo Martínez	1997-2000
Alfredo Borjas Maldonado	2000-2003
Gilberto Humara Gómez	2004-2006
César Oliva Ochoa	2007-2009
José de Jesús Meave Vega	2009-2012
Ramiro Miguel Hernández	2012-2015

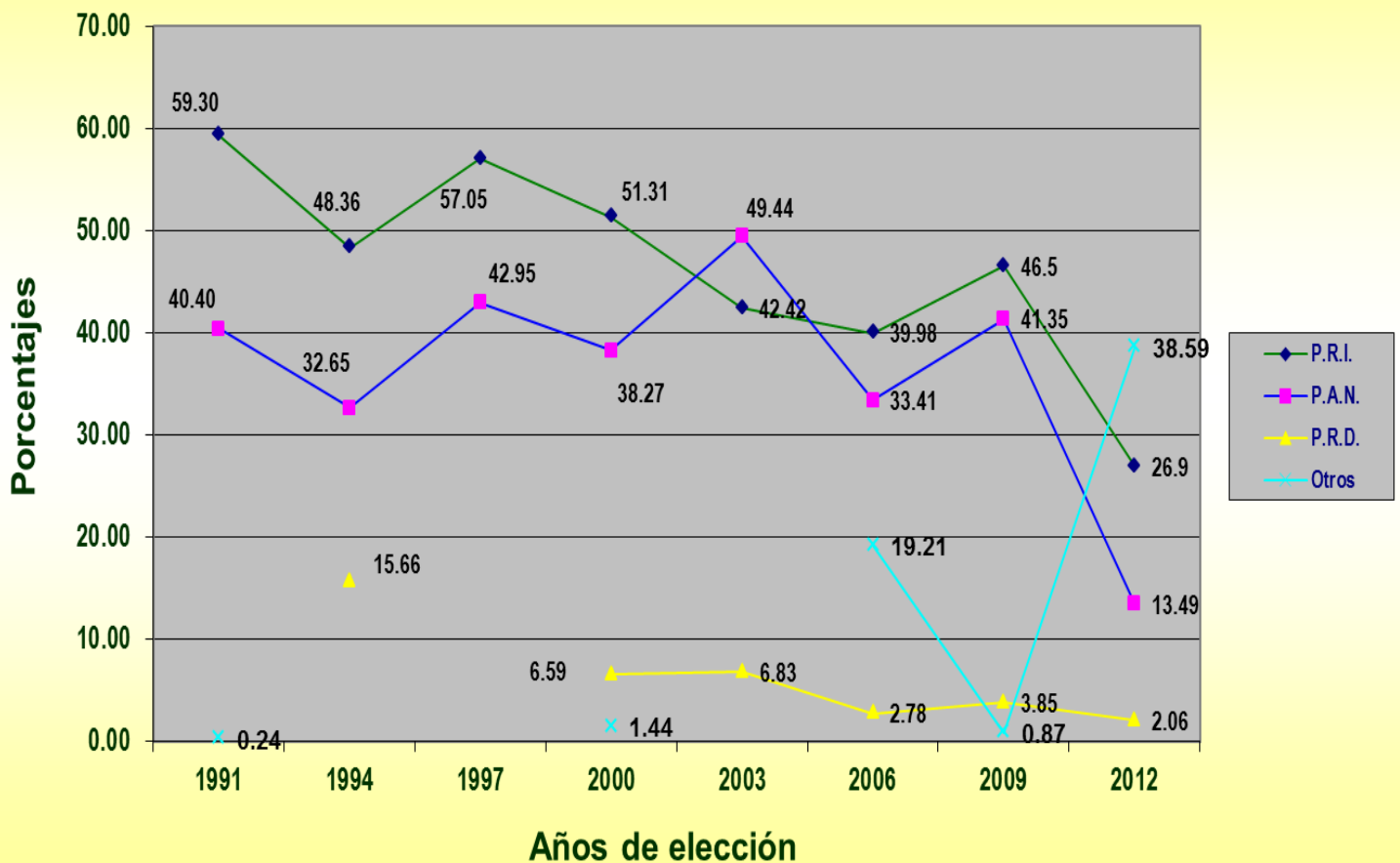
11.7 SISTEMA D.I.F. MUNICIPAL

Armadillo de los Infante	
Directora del DIF Municipal	C. Martha Azcona Pérez
Coordinadora del DIF Municipal	
Domicilio DIF Municipal	
Teléfono y Fax del DIF Municipal	8 08 27 49 Tel. de Caseta 01 200 1241154 y 53
C.P.	78980

12. COMPORTAMIENTO ELECTORAL

Tipo de elección/Partido	PRI	%	PAN	%	PRD	%	Otros	%	No Reg	%	Nulos	%	Nominal	Total	%
Elecciones ordinarias 1991	988	59.30	673	40.40	0	0.00	4	0.24	1	0.06	0	0.00	2680	1666	62.16
Elecciones ordinarias 1994	985	48.36	665	32.65	319	15.66	0	0.00	0	0.00	68	3.34	2037	2037	74.51
Elecciones ordinarias 1997	1040	57.05	783	42.95	0	0.00	0	0.00	0	0.00	0	0.00		1823	
Elecciones ordinarias 2000	1035	51.31	772	38.27	133	6.59	29	1.44	1	0.05	47	2.33	3137	2017	64.30
Elecciones ordinarias 2003	870	42.42	1014	49.44	140	6.83		0.00		0.00	27	1.32	3316	2051	61.85
Elecciones ordinarias 2006	876	39.98	732	33.41	61	2.78	421	19.21	0	0.00	101	4.61	3460	2191	63.32
Elecciones ordinarias 2009	1075	46.50	956	41.35	89	3.85	20	0.87	0	0.00	75	3.24	3706	2312	62.39
Elecciones ordinarias 2012	746	26.90	374	13.49	57	2.06	1070	38.59	0	0.00	130	4.69	3594	2773	77.16

Comportamiento gráfico electoral



13. CRÉDITOS

NOMECLATURA.

- ◆ Instituto Nacional para el Federalismo y el Desarrollo Municipal. Los Municipios de San Luis Potosí, en "Colección: Enciclopedia de los Municipios de México", Tomo 8.

MEDIO FÍSICO

- ◆ Secretaría de Desarrollo Agropecuario y Recursos Hidráulicos del Estado de San Luis Potosí. Campo Potosino. 2009.
- ◆ Comité Técnico Regional de Estadística e Información Geográfica del Estado de San Luis Potosí. www.ctreig.gob.mx
- ◆ Coordinación Estatal para el Fortalecimiento Institucional de los Municipios. Elaboraciones propias.
- ◆ Información de Soporte para el Plan Municipal de Desarrollo 2012-2015. Secretaría de Desarrollo Social y Regional.

INFRAESTRUCTURA SOCIAL Y DE COMUNICACIONES

- ◆ Instituto Nacional de Estadística y Geografía. II Censo de Población y Vivienda 2005. Tabulados Básicos de San Luis Potosí.
- ◆ Secretaría de Educación de Gobierno del Estado. Resumen General por Sostenimiento 2009-2010.
- ◆ Comité Técnico Regional de Estadística e Información Geográfica del Estado de San Luis Potosí. www.ctreig.gob.mx
- ◆ Secretaría de comunicaciones y Transportes. Reporte de Telefonía Rural.

- ◆ Instituto Nacional de Estadística y Geografía. Censo de Población y Vivienda 2010. Reporte Temático ITER 2010.
- ◆ Información de Soporte para el Plan Municipal de Desarrollo 2012-2015. Secretaría de Desarrollo Social y Regional.

FONDOS MUNICIPALES

- ◆ Secretaría de Desarrollo Social y Regional. Dirección General de Planeación.
- ◆ Coordinación Estatal para el Fortalecimiento Institucional de los Municipios. Elaboraciones propias.

ATRACTIVOS CULTURALES Y TURÍSTICOS

- ◆ Instituto Nacional para el Federalismo y el Desarrollo Municipal. Los Municipios de San Luis Potosí, en "Colección: Enciclopedia de los Municipios de México", Tomo 8.
- ◆ Secretaría de Turismo de Gobierno del Estado. Promoción fotografías.

GOBIERNO

- ◆ Consejo Estatal Electoral del Estado de San Luis Potosí. Los Electos 2009.
- ◆ Periódico Oficial de Gobierno del Estado de San Luis Potosí.
- ◆ Coordinación Estatal para el Fortalecimiento Institucional de los Municipios. Elaboraciones propias.
- ◆ Pedraza Montes José Francisco. Sinopsis Histórica de los Municipios del Estado. Centro de Desarrollo Municipal. 1994.

HISTORIA

- ◆ Pedraza Montes José Francisco. Sinopsis Histórica de los Municipios del Estado. Centro de Desarrollo Municipal. 1994.

PERFIL SOCIODEMOGRÁFICO

- ◆ Instituto Nacional de Estadística y Geografía. Censo de Población y Vivienda 2010. Tabulados Básicos de San Luis Potosí.
- ◆ Comité Técnico Regional de Estadística e Información Geográfica del Estado de San Luis Potosí. www.ctreig.gob.mx
- ◆ Instituto Nacional de Estadística y Geografía. Censo de Población y Vivienda 2010. Reporte Temático ITER 2010.
- ◆ Información de Soporte para el Plan Municipal de Desarrollo 2012-2015. Secretaría de Desarrollo Social y Regional.

ACTIVIDAD ECONÓMICA

- ◆ Secretaría de Desarrollo Agropecuario y Recursos Hidráulicos del Estado de San Luis Potosí. Campo Potosino. 2010.
- ◆ Servicio de Información Agroalimentaria y Pesquera. Información de la Delegación Estatal, Distritos de Desarrollo Rural y Cader'S de la SAGARPA.
- ◆ Instituto Nacional de Estadística y Geografía. II Censo de Población y Vivienda 2005. Tabulados Básicos de San Luis Potosí.
- ◆ Secretaría de Desarrollo Económico de Gobierno del Estado. Direcciones de Fomento a la Micro y Pequeña Empresa. 2006.

- ◆ Instituto Nacional de Estadística y Geografía. Censo de Población y Vivienda 2010. Reporte Temático ITER 2010.
- ◆ Información de Soporte para el Plan Municipal de Desarrollo 2012-2015. Secretaría de Desarrollo Social y Regional.

INDICADORES DE MARGINACIÓN MUNICIPAL

- ◆ Consejo Estatal de Población. Indicadores de Marginación. 2005.

MARCO AMBIENTAL

- ◆ Secretaría del Medio Ambiente y Recursos Naturales. Información Ambiental Municipal.

COMPORTAMIENTO ELECTORAL

- ◆ Consejo Estatal Electoral del Estado de San Luis Potosí. Los Electos 2009.
- ◆ Coordinación Estatal para el Fortalecimiento Institucional de los Municipios. Elaboraciones propias.

NOTA: ESTE PRODUCTO ES DE CONSULTA Y NO SE PERMITE SU ALTERACIÓN; SÓLO SE AUTORIZA SU IMPRESIÓN Y MANEJO MAGNÉTICO, CITÁNDOSE A LA COORDINACIÓN ESTATAL PARA EL FORTALECIMIENTO INSTITUCIONAL DE LOS MUNICIPIOS COMO GENERADORA DEL PRESENTE TRABAJO.



Coordinación Estatal
para el Fortalecimiento
Institucional de los Municipios

Interior Parque Tangamanga II s/n
Col. Industrial Aviación, C.P. 78140
San Luis Potosí, S.L.P.

Tels: (444) 8.12.83.98 / 8.14.78.04 / 8.14.80.87 Fax: (444) 8.14.28.39
www.cefimslp.gob.mx

Horario de atención de Lunes a Viernes de 8:00 a 15:00 hrs

Elaboración: Subdirección de Informática y Estadística.

Contenido: *L.E. Armín Rodríguez Celia*

Formato y Edición: *I.S.C. David Alberto Blanco Pérez y*

I.T.I. Luz María Álvarez García.

Comentarios y sugerencias con el *L.E. Armín Rodríguez Celia* al correo
cefim_arodriguez@slp.gob.mx